

ФОРМА

графического описания местоположения границ населённых пунктов,
территориальных зон, особо охраняемых природных территорий,
зон с особыми условиями использования территорий

ОПИСАНИЕ МЕСТОПОЛОЖЕНИЯ ГРАНИЦ¹

поселок Чапаевка

(наименование объекта местоположение границ, которого описано (далее - объект))

Раздел 1

Сведения об объекте		
№ п/п	Характеристики объекта	Описание характеристик
1	2	3
1.	Местоположение объекта ²	Самарская область, Волжский район, сельское поселение Черноречье, поселок Чапаевка
2.	Площадь объекта +/- величина погрешности определения площади (P +/- Дельта P) ³	3084596±615 м ²
3.	Иные характеристики объекта ⁴	

Раздел 2

Сведения о местоположении границ объекта ⁵					
1. Система координат _____ МСК-63					
2. Сведения о характерных точках границ объекта					
Обозначение характерных точек границ	Координаты, м		Метод определения координат характерной точки ⁶	Средняя квадратическая погрешность положения характерной точки (Mt), м	Описание обозначения точки на местности (при наличии) ⁷
	X	Y			
1	2	3	4	5	6
-					
1	386918.15	1392520.43	Картометрический метод	0.1	-
2	386900.22	1392490.97	Картометрический метод	0.1	-

3	386891.13	1392477.78	Картометрический метод	0.1	-
4	386873.53	1392478.88	Картометрический метод	0.1	-
5	386842.6	1392480.8	Картометрический метод	0.1	-
6	386811.79	1392482.66	Картометрический метод	0.1	-
7	386785.1	1392484.31	Картометрический метод	0.1	-
8	386751.5	1392488.54	Картометрический метод	0.1	-
9	386722.28	1392492.27	Картометрический метод	0.1	-
10	386697.89	1392494.28	Картометрический метод	0.1	-
11	386684.08	1392495.42	Картометрический метод	0.1	-
12	386624.58	1392504.49	Картометрический метод	0.1	-
13	386609.73	1392508.26	Картометрический метод	0.1	-
14	386564.08	1392515.06	Картометрический метод	0.1	-
15	386557.04	1392515.41	Картометрический метод	0.1	-
16	386548.87	1392516.93	Картометрический метод	0.1	-
17	386459.13	1392519.64	Картометрический метод	0.1	-
18	386445.92	1392519.98	Картометрический метод	0.1	-
19	386366.38	1392524.96	Картометрический метод	0.1	-
20	386362.48	1392525.19	Картометрический метод	0.1	-
21	386291.54	1392531.98	Картометрический метод	0.1	-
22	386237.76	1392535.38	Картометрический метод	0.1	-
23	386199.23	1392547.51	Картометрический метод	0.1	-
24	386191.64	1392563.81	Картометрический метод	0.1	-
25	386184.34	1392610.36	Картометрический метод	0.1	-
26	386170.93	1392624.59	Картометрический метод	0.1	-
27	386158.37	1392633.48	Картометрический метод	0.1	-

28	386141.68	1392634.79	Картометрический метод	0.1	-
29	386136.48	1392635.58	Картометрический метод	0.1	-
30	386114.46	1392638.02	Картометрический метод	0.1	-
31	386108.89	1392637.35	Картометрический метод	0.1	-
32	386095.85	1392638.37	Картометрический метод	0.1	-
33	386086.61	1392638.78	Картометрический метод	0.1	-
34	386050.39	1392625.32	Картометрический метод	0.1	-
35	386038.86	1392615.42	Картометрический метод	0.1	-
36	386036.05	1392613	Картометрический метод	0.1	-
37	386033.7	1392610.98	Картометрический метод	0.1	-
38	386031.82	1392608.61	Картометрический метод	0.1	-
39	386031.42	1392608.12	Картометрический метод	0.1	-
40	386030.59	1392607.07	Картометрический метод	0.1	-
41	386018.56	1392591.93	Картометрический метод	0.1	-
42	386011.79	1392577.07	Картометрический метод	0.1	-
43	386009.44	1392560.37	Картометрический метод	0.1	-
44	386011.25	1392548.37	Картометрический метод	0.1	-
45	386015.76	1392535.99	Картометрический метод	0.1	-
46	386073.93	1392512.68	Картометрический метод	0.1	-
47	386080.72	1392510.87	Картометрический метод	0.1	-
48	386104.1	1392507.93	Картометрический метод	0.1	-
49	386118.11	1392506.17	Картометрический метод	0.1	-
50	386130.22	1392498.95	Картометрический метод	0.1	-
51	386140.39	1392495.04	Картометрический метод	0.1	-
52	386145.34	1392487.99	Картометрический метод	0.1	-

53	386142.22	1392480.95	Картометрический метод	0.1	-
54	386138.04	1392475.73	Картометрический метод	0.1	-
55	386134.39	1392470.25	Картометрический метод	0.1	-
56	386127.87	1392468.69	Картометрический метод	0.1	-
57	386123.51	1392469.1	Картометрический метод	0.1	-
58	386119.52	1392469.46	Картометрический метод	0.1	-
59	386117.56	1392465.82	Картометрический метод	0.1	-
60	386115.6	1392462.17	Картометрический метод	0.1	-
61	386115.58	1392461.92	Картометрический метод	0.1	-
62	386115.41	1392460.13	Картометрический метод	0.1	-
63	386115.09	1392456.95	Картометрический метод	0.1	-
64	386118.64	1392453.6	Картометрический метод	0.1	-
65	386118.77	1392453.47	Картометрический метод	0.1	-
66	386120.04	1392452.27	Картометрический метод	0.1	-
67	386120.24	1392451.8	Картометрический метод	0.1	-
68	386120.7	1392450.74	Картометрический метод	0.1	-
69	386122.95	1392445.5	Картометрический метод	0.1	-
70	386124.48	1392436.88	Картометрический метод	0.1	-
71	386127.87	1392427.75	Картометрический метод	0.1	-
72	386133.64	1392418.84	Картометрический метод	0.1	-
73	386101.75	1392420.5	Картометрический метод	0.1	-
74	386075.5	1392421.94	Картометрический метод	0.1	-
75	386048.72	1392423.41	Картометрический метод	0.1	-
76	386033.32	1392424.26	Картометрический метод	0.1	-
77	385996.66	1392427.7	Картометрический метод	0.1	-

78	385889.33	1392549.84	Картометрический метод	0.1	-
79	385902.88	1392994.71	Картометрический метод	0.1	-
80	385875.82	1393051.43	Картометрический метод	0.1	-
81	385857.79	1393089.08	Картометрический метод	0.1	-
82	385852.16	1393099.93	Картометрический метод	0.1	-
83	385826.12	1393150.03	Картометрический метод	0.1	-
84	385809.85	1393182.34	Картометрический метод	0.1	-
85	385741.48	1393307.02	Картометрический метод	0.1	-
86	385723.18	1393336.51	Картометрический метод	0.1	-
87	385713.12	1393352.58	Картометрический метод	0.1	-
88	385703.88	1393359.55	Картометрический метод	0.1	-
89	385686.71	1393364.04	Картометрический метод	0.1	-
90	385601.13	1393377.36	Картометрический метод	0.1	-
91	385587.05	1393362.77	Картометрический метод	0.1	-
92	385572.11	1393284.5	Картометрический метод	0.1	-
93	385515.79	1393161.61	Картометрический метод	0.1	-
94	385455.21	1393028.35	Картометрический метод	0.1	-
95	385332.3	1393082.82	Картометрический метод	0.1	-
96	385308.82	1393432.55	Картометрический метод	0.1	-
97	385219.73	1393417.31	Картометрический метод	0.1	-
98	385216.19	1393408.9	Картометрический метод	0.1	-
99	385199.06	1393408.1	Картометрический метод	0.1	-
100	385154.96	1393400.13	Картометрический метод	0.1	-
101	385135.95	1393396.36	Картометрический метод	0.1	-
102	384977.17	1393364.11	Картометрический метод	0.1	-

103	384915.6	1393355.59	Картометрический метод	0.1	-
104	384915.91	1393369.81	Картометрический метод	0.1	-
105	384925.19	1393475.45	Картометрический метод	0.1	-
106	384925.37	1393477.44	Картометрический метод	0.1	-
107	384930.12	1393531.54	Картометрический метод	0.1	-
108	384930.3	1393533.53	Картометрический метод	0.1	-
109	384934.1	1393576.83	Картометрический метод	0.1	-
110	384940.27	1393640.82	Картометрический метод	0.1	-
111	384940.52	1393642.81	Картометрический метод	0.1	-
112	384944.41	1393671.36	Картометрический метод	0.1	-
113	384992.14	1393753.23	Картометрический метод	0.1	-
114	384993.35	1393755.22	Картометрический метод	0.1	-
115	385057.63	1393861.13	Картометрический метод	0.1	-
116	385054.2	1393861.27	Картометрический метод	0.1	-
117	384966.69	1393859.36	Картометрический метод	0.1	-
118	384674.9	1393857.12	Картометрический метод	0.1	-
119	384668.27	1393857.17	Картометрический метод	0.1	-
120	384621.66	1393855.62	Картометрический метод	0.1	-
121	384614.15	1393855.51	Картометрический метод	0.1	-
122	384951.21	1394592.05	Картометрический метод	0.1	-
123	384976.75	1394650.87	Картометрический метод	0.1	-
124	384978.07	1394651.01	Картометрический метод	0.1	-
125	385093.04	1394709.87	Картометрический метод	0.1	-
126	385114.39	1394704.93	Картометрический метод	0.1	-
127	385129.46	1394700.84	Картометрический метод	0.1	-

128	385144.85	1394699.37	Картометрический метод	0.1	-
129	385163.76	1394706.87	Картометрический метод	0.1	-
130	385175.7	1394709.07	Картометрический метод	0.1	-
131	385183.61	1394705.43	Картометрический метод	0.1	-
132	385190.83	1394697.96	Картометрический метод	0.1	-
133	385200.57	1394679.73	Картометрический метод	0.1	-
134	385205.52	1394665.5	Картометрический метод	0.1	-
135	385220.92	1394647.85	Картометрический метод	0.1	-
136	385236.77	1394640.35	Картометрический метод	0.1	-
137	385254.04	1394636.03	Картометрический метод	0.1	-
138	385262.88	1394632.42	Картометрический метод	0.1	-
139	385277.89	1394625.06	Картометрический метод	0.1	-
140	385289.7	1394614.35	Картометрический метод	0.1	-
141	385292.73	1394609.85	Картометрический метод	0.1	-
142	385303.54	1394604.03	Картометрический метод	0.1	-
143	385326.33	1394589.29	Картометрический метод	0.1	-
144	385348.67	1394577.1	Картометрический метод	0.1	-
145	385354.72	1394569.49	Картометрический метод	0.1	-
146	385358.8	1394560.69	Картометрический метод	0.1	-
147	385375.18	1394545.15	Картометрический метод	0.1	-
148	385395.82	1394523.75	Картометрический метод	0.1	-
149	385405.7	1394514.84	Картометрический метод	0.1	-
150	385416.85	1394504.86	Картометрический метод	0.1	-
151	385422.34	1394495.55	Картометрический метод	0.1	-
152	385437.03	1394476.82	Картометрический метод	0.1	-

153	385461.34	1394452.53	Картометрический метод	0.1	-
154	385478.45	1394437.25	Картометрический метод	0.1	-
155	385483.53	1394433.21	Картометрический метод	0.1	-
156	385511.85	1394410.08	Картометрический метод	0.1	-
157	385534.42	1394388.98	Картометрический метод	0.1	-
158	385549.4	1394378.71	Картометрический метод	0.1	-
159	385570.11	1394344.87	Картометрический метод	0.1	-
160	385578.21	1394335.03	Картометрический метод	0.1	-
161	385583.32	1394327.43	Картометрический метод	0.1	-
162	385602.78	1394315.93	Картометрический метод	0.1	-
163	385612.74	1394309.19	Картометрический метод	0.1	-
164	385623.17	1394307.19	Картометрический метод	0.1	-
165	385633.13	1394302.79	Картометрический метод	0.1	-
166	385651.73	1394288	Картометрический метод	0.1	-
167	385657.77	1394274.61	Картометрический метод	0.1	-
168	385671.95	1394263.75	Картометрический метод	0.1	-
169	385690.87	1394253.03	Картометрический метод	0.1	-
170	385711.56	1394240.32	Картометрический метод	0.1	-
171	385752.37	1394212.51	Картометрический метод	0.1	-
172	385776.96	1394199.81	Картометрический метод	0.1	-
173	385786.33	1394195.89	Картометрический метод	0.1	-
174	385790.95	1394195.89	Картометрический метод	0.1	-
175	385795	1394197.56	Картометрический метод	0.1	-
176	385816.88	1394185.79	Картометрический метод	0.1	-
177	385911.01	1394198.98	Картометрический метод	0.1	-

178	385918.62	1394194.96	Картометрический метод	0.1	-
179	385925.84	1394195.84	Картометрический метод	0.1	-
180	385933.07	1394202.45	Картометрический метод	0.1	-
181	385942.53	1394214.01	Картометрический метод	0.1	-
182	385940.85	1394245.91	Картометрический метод	0.1	-
183	385925.37	1394289.07	Картометрический метод	0.1	-
184	385927.2	1394311.03	Картометрический метод	0.1	-
185	385925.36	1394318.8	Картометрический метод	0.1	-
186	385925.95	1394332.51	Картометрический метод	0.1	-
187	385932.74	1394352.24	Картометрический метод	0.1	-
188	385939.83	1394357.72	Картометрический метод	0.1	-
189	385968.08	1394364.86	Картометрический метод	0.1	-
190	385975.67	1394371.72	Картометрический метод	0.1	-
191	385990.38	1394373.54	Картометрический метод	0.1	-
192	386000.96	1394376.94	Картометрический метод	0.1	-
193	386006.55	1394383.54	Картометрический метод	0.1	-
194	386013.39	1394397.89	Картометрический метод	0.1	-
195	386018.55	1394418.72	Картометрический метод	0.1	-
196	386027.55	1394432.8	Картометрический метод	0.1	-
197	386033.36	1394440.8	Картометрический метод	0.1	-
198	386038.2	1394442.28	Картометрический метод	0.1	-
199	386044.22	1394441.29	Картометрический метод	0.1	-
200	386057.62	1394431.07	Картометрический метод	0.1	-
201	386073.75	1394427.87	Картометрический метод	0.1	-
202	386089.29	1394439.25	Картометрический метод	0.1	-

203	386101.59	1394455.46	Картометрический метод	0.1	-
204	386102.48	1394474.72	Картометрический метод	0.1	-
205	386101.38	1394478.64	Картометрический метод	0.1	-
206	386096.89	1394481.7	Картометрический метод	0.1	-
207	386097.12	1394485.58	Картометрический метод	0.1	-
208	386102.98	1394491.96	Картометрический метод	0.1	-
209	386118.45	1394500.13	Картометрический метод	0.1	-
210	386129.65	1394508.14	Картометрический метод	0.1	-
211	386144.95	1394524.64	Картометрический метод	0.1	-
212	386162.79	1394540.37	Картометрический метод	0.1	-
213	386187.42	1394555.84	Картометрический метод	0.1	-
214	386212.15	1394573.93	Картометрический метод	0.1	-
215	386233.93	1394590.86	Картометрический метод	0.1	-
216	386244.5	1394605.77	Картометрический метод	0.1	-
217	386261.5	1394621.16	Картометрический метод	0.1	-
218	386274.54	1394628.2	Картометрический метод	0.1	-
219	386285.84	1394633.27	Картометрический метод	0.1	-
220	386291.18	1394642.58	Картометрический метод	0.1	-
221	386295.64	1394656.66	Картометрический метод	0.1	-
222	386303.24	1394674.03	Картометрический метод	0.1	-
223	386309.92	1394694.8	Картометрический метод	0.1	-
224	386317.26	1394714.88	Картометрический метод	0.1	-
225	386321.09	1394754.02	Картометрический метод	0.1	-
226	386323.89	1394763.31	Картометрический метод	0.1	-
227	386334.11	1394755.68	Картометрический метод	0.1	-

228	386320.15	1394701.78	Картометрический метод	0.1	-
229	386306.37	1394644.49	Картометрический метод	0.1	-
230	386298.66	1394601.05	Картометрический метод	0.1	-
231	386281.27	1394548.82	Картометрический метод	0.1	-
232	386258.86	1394498.84	Картометрический метод	0.1	-
233	386236.93	1394461.17	Картометрический метод	0.1	-
234	386276.28	1394420.83	Картометрический метод	0.1	-
235	386266.33	1394411.75	Картометрический метод	0.1	-
236	386304.5	1394369.73	Картометрический метод	0.1	-
237	386304.43	1394389.44	Картометрический метод	0.1	-
238	386316.78	1394371.22	Картометрический метод	0.1	-
239	386320.73	1394357.88	Картометрический метод	0.1	-
240	386323.26	1394349.35	Картометрический метод	0.1	-
241	386320.17	1394340.67	Картометрический метод	0.1	-
242	386318.28	1394335.36	Картометрический метод	0.1	-
243	386263.18	1394270.23	Картометрический метод	0.1	-
244	386319.3	1394268.89	Картометрический метод	0.1	-
245	386375.71	1394267.59	Картометрический метод	0.1	-
246	386432.24	1394266.3	Картометрический метод	0.1	-
247	386441.33	1394266.09	Картометрический метод	0.1	-
248	386498.05	1394264.79	Картометрический метод	0.1	-
249	386505.28	1394264.61	Картометрический метод	0.1	-
250	386505.28	1394268.95	Картометрический метод	0.1	-
251	386505.27	1394293.58	Картометрический метод	0.1	-
252	386505.28	1394303.1	Картометрический метод	0.1	-

253	386505.27	1394318.38	Картометрический метод	0.1	-
254	386505.22	1394332.47	Картометрический метод	0.1	-
255	386557.23	1394331.24	Картометрический метод	0.1	-
256	386566.23	1394331.04	Картометрический метод	0.1	-
257	386602.32	1394330.18	Картометрический метод	0.1	-
258	386610.26	1394329.99	Картометрический метод	0.1	-
259	386632.97	1394327.04	Картометрический метод	0.1	-
260	386639.41	1394326.8	Картометрический метод	0.1	-
261	386675.85	1394325.68	Картометрический метод	0.1	-
262	386711.89	1394324.54	Картометрический метод	0.1	-
263	386735.33	1394323.81	Картометрический метод	0.1	-
264	386747.47	1394323.26	Картометрический метод	0.1	-
265	386783.17	1394321.68	Картометрический метод	0.1	-
266	386820.71	1394320.02	Картометрический метод	0.1	-
267	386857.17	1394318.43	Картометрический метод	0.1	-
268	386856.89	1394284.56	Картометрический метод	0.1	-
269	386856.81	1394275.54	Картометрический метод	0.1	-
270	386856.63	1394253.4	Картометрический метод	0.1	-
271	386856.6	1394251.33	Картометрический метод	0.1	-
272	386857.67	1394238.47	Картометрический метод	0.1	-
273	386857.87	1394231.5	Картометрический метод	0.1	-
274	386857.93	1394229.4	Картометрический метод	0.1	-
275	386915.03	1394227.48	Картометрический метод	0.1	-
276	386924.03	1394227.19	Картометрический метод	0.1	-
277	386990.61	1394224.96	Картометрический метод	0.1	-

278	386990.34	1394205.46	Картометрический метод	0.1	-
279	386989.53	1394146.21	Картометрический метод	0.1	-
280	386989.47	1394145.65	Картометрический метод	0.1	-
281	386988.71	1394139.15	Картометрический метод	0.1	-
282	387010.96	1394138.2	Картометрический метод	0.1	-
283	387046.7	1394136.67	Картометрический метод	0.1	-
284	387054.51	1394136.34	Картометрический метод	0.1	-
285	387024.36	1394046.02	Картометрический метод	0.1	-
286	387022.14	1394038.07	Картометрический метод	0.1	-
287	387018.35	1394038.18	Картометрический метод	0.1	-
288	386905.94	1394042.79	Картометрический метод	0.1	-
289	386785.91	1394047.66	Картометрический метод	0.1	-
290	386666.9	1394052.47	Картометрический метод	0.1	-
291	386578.62	1394056.05	Картометрический метод	0.1	-
292	386578.73	1393960.12	Картометрический метод	0.1	-
293	386578.62	1393952.59	Картометрический метод	0.1	-
294	386625.92	1393950.25	Картометрический метод	0.1	-
295	386625.58	1393908.67	Картометрический метод	0.1	-
296	386622.81	1393908.61	Картометрический метод	0.1	-
297	386600.14	1393903.29	Картометрический метод	0.1	-
298	386587.91	1393887.22	Картометрический метод	0.1	-
299	386586.49	1393848.79	Картометрический метод	0.1	-
300	386589.56	1393841.42	Картометрический метод	0.1	-
301	386587.83	1393739.75	Картометрический метод	0.1	-
302	386654.23	1393735.15	Картометрический метод	0.1	-

303	386652.71	1393727.66	Картометрический метод	0.1	-
304	386667.72	1393712.99	Картометрический метод	0.1	-
305	386707.66	1393682.87	Картометрический метод	0.1	-
306	386719.16	1393674.76	Картометрический метод	0.1	-
307	386728.58	1393671.22	Картометрический метод	0.1	-
308	386743.19	1393670.1	Картометрический метод	0.1	-
309	386815.18	1393668.26	Картометрический метод	0.1	-
310	386862.04	1393667.3	Картометрический метод	0.1	-
311	386879.1	1393666.93	Картометрический метод	0.1	-
312	386923.79	1393667.68	Картометрический метод	0.1	-
313	386922.61	1393610.92	Картометрический метод	0.1	-
314	387066.38	1393602.14	Картометрический метод	0.1	-
315	387066.33	1393594.06	Картометрический метод	0.1	-
316	387065.76	1393501.82	Картометрический метод	0.1	-
317	387090.3	1393501.65	Картометрический метод	0.1	-
318	387090.31	1393491.24	Картометрический метод	0.1	-
319	387090.22	1393390.55	Картометрический метод	0.1	-
320	386675.97	1393405.89	Картометрический метод	0.1	-
321	386675.67	1393395.75	Картометрический метод	0.1	-
322	386674.32	1393346.13	Картометрический метод	0.1	-
323	386591.55	1393348.71	Картометрический метод	0.1	-
324	386591.16	1393306.44	Картометрический метод	0.1	-
325	386590.83	1393270.89	Картометрический метод	0.1	-
326	386590.53	1393236.65	Картометрический метод	0.1	-
327	386590.27	1393209.62	Картометрический метод	0.1	-

328	386607.82	1393206.07	Картометрический метод	0.1	-
329	386613.42	1393204.94	Картометрический метод	0.1	-
330	386622.59	1393203.11	Картометрический метод	0.1	-
331	386637.99	1393200.42	Картометрический метод	0.1	-
332	386662.63	1393196.13	Картометрический метод	0.1	-
333	386687.25	1393191.83	Картометрический метод	0.1	-
334	386711.89	1393187.52	Картометрический метод	0.1	-
335	386862.11	1393161.29	Картометрический метод	0.1	-
336	386950.88	1393153.69	Картометрический метод	0.1	-
337	386978.35	1393150.81	Картометрический метод	0.1	-
338	386977.84	1393112.24	Картометрический метод	0.1	-
339	387048.7	1393107.75	Картометрический метод	0.1	-
340	387048.41	1393100.04	Картометрический метод	0.1	-
341	387046.69	1393054.07	Картометрический метод	0.1	-
342	387045.32	1393027.7	Картометрический метод	0.1	-
343	387044.04	1393003.13	Картометрический метод	0.1	-
344	387045.53	1392991.78	Картометрический метод	0.1	-
345	387043.97	1392940.34	Картометрический метод	0.1	-
346	387043.78	1392934.38	Картометрический метод	0.1	-
347	387014.99	1392935.07	Картометрический метод	0.1	-
348	387014.74	1392928.59	Картометрический метод	0.1	-
349	387005.16	1392634.29	Картометрический метод	0.1	-
350	386986.49	1392623.18	Картометрический метод	0.1	-
351	386974.93	1392612.04	Картометрический метод	0.1	-
352	386952.49	1392584	Картометрический метод	0.1	-

353	386929.1	1392545.67	Картометрический метод	0.1	-
1	386918.15	1392520.43	Картометрический метод	0.1	-
-					
354	386699.4	1394978.16	Картометрический метод	0.1	-
355	386648.9	1394974.39	Картометрический метод	0.1	-
356	386642.92	1394973.94	Картометрический метод	0.1	-
357	386592.23	1394970.15	Картометрический метод	0.1	-
358	386586.22	1394969.71	Картометрический метод	0.1	-
359	386536.74	1394966.01	Картометрический метод	0.1	-
360	386530.75	1394965.55	Картометрический метод	0.1	-
361	386525.33	1394965.16	Картометрический метод	0.1	-
362	386505.8	1394963.69	Картометрический метод	0.1	-
363	386475.42	1394961.42	Картометрический метод	0.1	-
364	386471.74	1394963.63	Картометрический метод	0.1	-
365	386468.02	1394998.87	Картометрический метод	0.1	-
366	386466.72	1395003.95	Картометрический метод	0.1	-
367	386484.16	1395015.82	Картометрический метод	0.1	-
368	386497.32	1395025.01	Картометрический метод	0.1	-
369	386589.4	1395043.58	Картометрический метод	0.1	-
370	386694.45	1395046.49	Картометрический метод	0.1	-
354	386699.4	1394978.16	Картометрический метод	0.1	-
-					
371	386754.61	1394982.3	Картометрический метод	0.1	-
372	386705.36	1394978.62	Картометрический метод	0.1	-
373	386703.03	1395010.76	Картометрический метод	0.1	-
374	386700.48	1395046.04	Картометрический метод	0.1	-

375	386749.62	1395044.75	Картометрический метод	0.1	-
371	386754.61	1394982.3	Картометрический метод	0.1	-
-					
376	386809.67	1394986.42	Картометрический метод	0.1	-
377	386760.56	1394982.74	Картометрический метод	0.1	-
378	386755.82	1395042.18	Картометрический метод	0.1	-
379	386804.76	1395038.19	Картометрический метод	0.1	-
376	386809.67	1394986.42	Картометрический метод	0.1	-
-					
380	386867.65	1394990.75	Картометрический метод	0.1	-
381	386815.8	1394986.88	Картометрический метод	0.1	-
382	386810.93	1395038.29	Картометрический метод	0.1	-
383	386837.17	1395038.43	Картометрический метод	0.1	-
384	386864.31	1395038.57	Картометрический метод	0.1	-
385	386866.01	1395014.29	Картометрический метод	0.1	-
380	386867.65	1394990.75	Картометрический метод	0.1	-
-					
386	386899.39	1394993.12	Картометрический метод	0.1	-
387	386873.76	1394991.21	Картометрический метод	0.1	-
388	386872.36	1395013.65	Картометрический метод	0.1	-
389	386870.99	1395035.87	Картометрический метод	0.1	-
390	386920.72	1395036.19	Картометрический метод	0.1	-
391	386923.45	1394994.92	Картометрический метод	0.1	-
386	386899.39	1394993.12	Картометрический метод	0.1	-
-					
392	386966.44	1394981.4	Картометрический метод	0.1	-
393	386929.37	1394993.16	Картометрический метод	0.1	-

394	386927.79	1395035.54	Картометрический метод	0.1	-
395	386943.32	1395031.34	Картометрический метод	0.1	-
396	386988.12	1395014.58	Картометрический метод	0.1	-
392	386966.44	1394981.4	Картометрический метод	0.1	-

3. Сведения о характерных точках части (частей) границы объекта

Обозначение характерных точек части границы	Координаты, м		Метод определения координат характерной точки	Средняя квадратическая погрешность положения характерной точки (Mt), м	Описание обозначения точки на местности (при наличии)
	X	Y			
1	2	3	4		5
Часть № -					
			-	-	-

Раздел 3

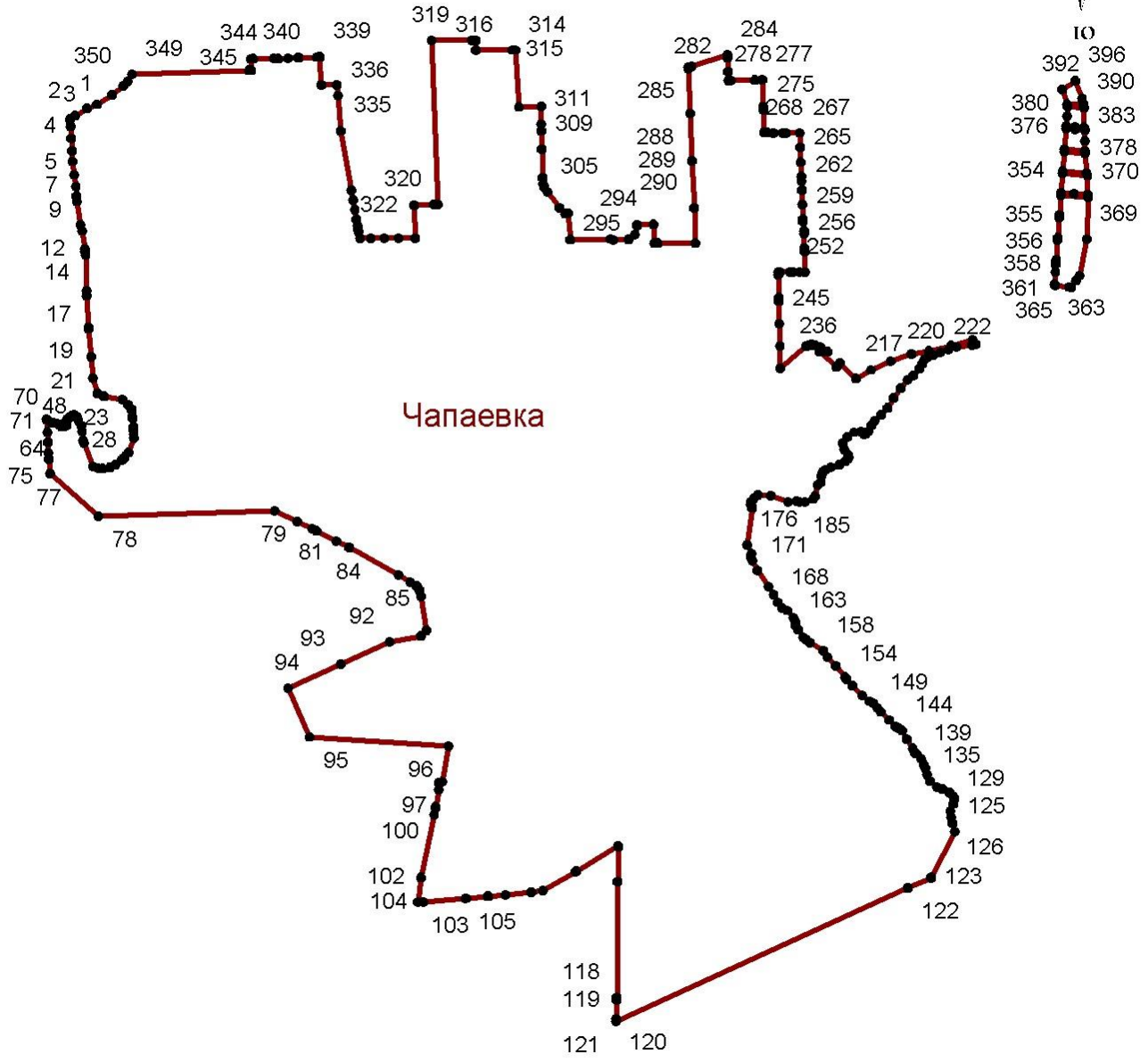
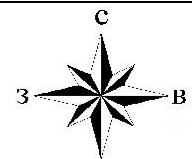
Сведения о местоположении изменённых (уточнённых) границ объекта⁸

1. Система координат _____ -							
2. Сведения о характерных точках границ объекта							
Обозначение характерных точек границ	Существующие координаты, м		Изменённые (уточнённые) координаты, м		Метод определения координат характерной точки	Средняя квадратическая погрешность положения характерной точки (Mt), м	Описание обозначения точки на местности (при наличии)
	X	Y	X	Y			
1	2	3	4	5	6	7	8
-							
					-	-	-
3. Сведения о характерных точках части (частей) границы объекта							
Обозначение характерных точек границ	Существующие координаты, м		Изменённые (уточнённые) координаты, м		Метод определения координат характерной точки	Средняя квадратическая погрешность положения характерной точки (Mt), м	Описание обозначения точки на местности (при наличии)
	X	Y	X	Y			
1	2	3	4	5	6	7	8
Часть № -							

					-	-	-



Раздел 4

План границ объекта⁹



Масштаб 1:17000

Используемые условные знаки и обозначения:

-  Граница населенного пункта
-  Поворотная точка
- 13 Подпись точки

Установленные границы административно-территориальных образований отсутствуют.
Границы природных объектов и (или) объектов искусственного происхождения не установлены.

Подпись _____ Дата «__» _____ 20__ г.

Место для оттиска печати лица, составившего описание местоположения границ объекта

¹ Графическое описание местоположения границ населенных пунктов, территориальных зон, особо охраняемых природных территорий и зон с особыми условиями использования территории (далее - Описание местоположения границ) составляется по результатам работ по определению координат характерных точек границ населенных пунктов, территориальных зон, особо охраняемых природных территорий и зон с особыми условиями использования территории либо части (частей) таких границ.

Описание местоположения границ составляется с использованием сведений Единого государственного реестра недвижимости, Единой электронной картографической основы, картографического материала, материалов дистанционного зондирования (далее - картографическая основа), а также по данным измерений, полученных на местности.

² В строке «Местоположение объекта» раздела «Сведения об объекте» приводится описание расположения объекта с указанием наименования субъекта Российской Федерации, муниципального образования, населенного пункта.

³ В строке «Площадь объекта +/- величина погрешности определения площади (P +/- Дельта P)» раздела «Сведения об объекте» указываются площадь объекта и предельно допустимая погрешность определения такой площади, если определение площади объекта предусмотрено соответствующим договором подряда, заключаемым между заказчиком и исполнителем работ по определению местоположения объекта.

Площадь объекта указывается в квадратных метрах с округлением до 1 кв. метра.

⁴ В строке «Иные характеристики объекта» раздела «Сведения об объекте» указываются иные характеристики объекта (при необходимости).

⁵ В разделе «Сведения о местоположении границ объекта» указываются:

система координат, используемая для ведения Единого государственного реестра недвижимости, в том числе номера соответствующих зон картографической проекции;

сведения о характерных точках границ объекта;

сведения о характерных точках части (частей) границы объекта.

Для обозначения характерных точек границ объекта используются арабские цифры. Для всех характерных точек границ объекта работ либо частей таких границ применяется сквозная нумерация.

Список характерных точек границ объекта в реквизитах «Сведения о характерных точках границ объекта» и «Сведения о характерных точках части (частей) границы объекта» должен завершаться номером начальной точки в случае, если такие границы представлены в виде замкнутого контура.

Реквизит «Сведения о характерных точках части (частей) границы объекта» заполняется в случае подготовки описания местоположения части (частей) границы объекта и (или) местоположения границ частей объекта, если законодательством Российской Федерации допускается описание местоположения границы в виде отдельных ее участков или описание границ частей объекта, в том числе в отношении территорий (подзон). В этом случае реквизит «Сведения о характерных точках границ объекта» не заполняется.

В реквизите «Сведения о характерных точках части (частей) границы объекта» границы частей объектов представляются в виде замкнутого контура.

Значения координат характерных точек границ объекта приводятся в метрах с округлением до 0,01 метра в указанной системе координат.

⁶ В зависимости от примененных при выполнении работ методов определения координат характерных точек границ объекта в графе «Метод определения координат характерной точки» реквизита «Сведения о характерных точках границ объекта» указываются:

геодезический метод (метод триангуляции, полигонометрии, трилатерации, метод прямых, обратных или комбинированных засечек и иные геодезические методы);

метод спутниковых геодезических измерений (определений);

фотограмметрический метод;

картометрический метод.

⁷ Графа «Описание обозначения точки на местности (при наличии)» реквизита «Сведения о характерных точках границ объекта» заполняется в случае, если характерная точка обозначена на местности специальным информационным знаком. В остальных случаях в графе проставляется прочерк.

⁸ Требования к заполнению раздела «Сведения о местоположении измененных (уточненных) границ объекта» аналогичны требованиям к заполнению раздела «Сведения о местоположении границ объекта».

Раздел «Сведения о местоположении измененных (уточненных) границ объекта» заполняется в случае, если сведения о местоположении изменяемых (уточняемых) границ объекта были внесены в Единый государственный реестр недвижимости.

⁹ План границ объекта оформляется в масштабе, обеспечивающем читаемость местоположения границ объекта, с отображением характерных точек границ объекта, читаемых в таком масштабе.

План границ объекта оформляется в виде, совмещенном с картографической основой.

На плане границ объекта отображаются:

- границы объекта (читаемые в выбранном масштабе характерные точки и части границ);
- установленные границы административно-территориальных образований;
- границы природных объектов и (или) объектов искусственного происхождения (если местоположение отдельных частей границ объекта определено через местоположение указанных объектов);
- необходимые обозначения;
- используемые условные знаки;
- выбранный масштаб.