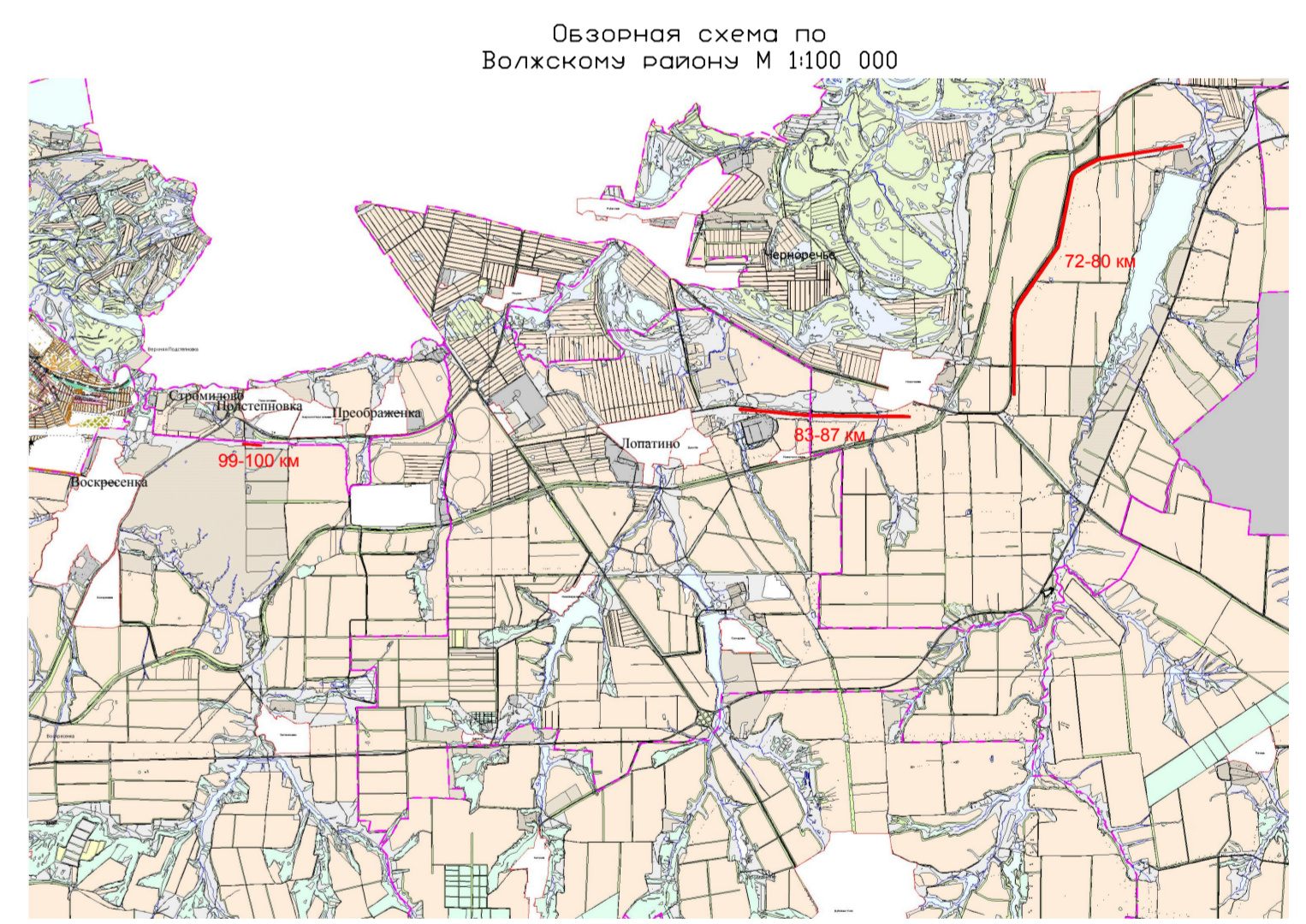
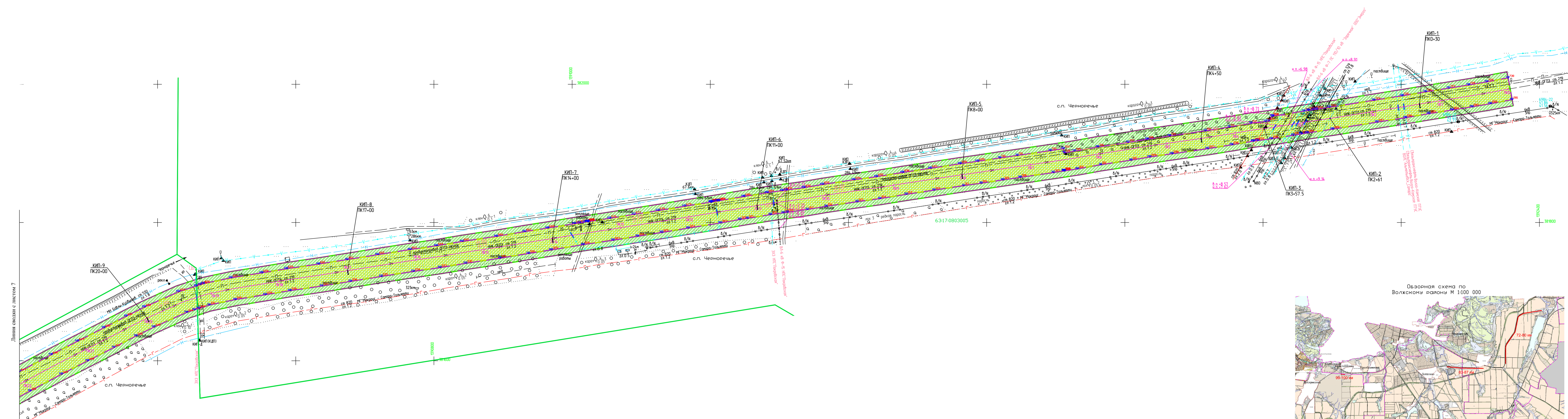


ПРОЕКТ ПЛАНИРОВКИ ТЕРРИТОРИИ. ОСНОВНАЯ ЧАСТЬ  
 для строительства объекта АО "ННК": 698411 «Техническое перевооружение. Замена участков трубопроводов с обустройством  
 протекторной защитой от электрохимической коррозии эстакады АО «Нефтегорский ГПЗ» - АО «ННК» отделения 0401 цеха № 4-  
 на территории муниципальных районов Кинельский и Волжский



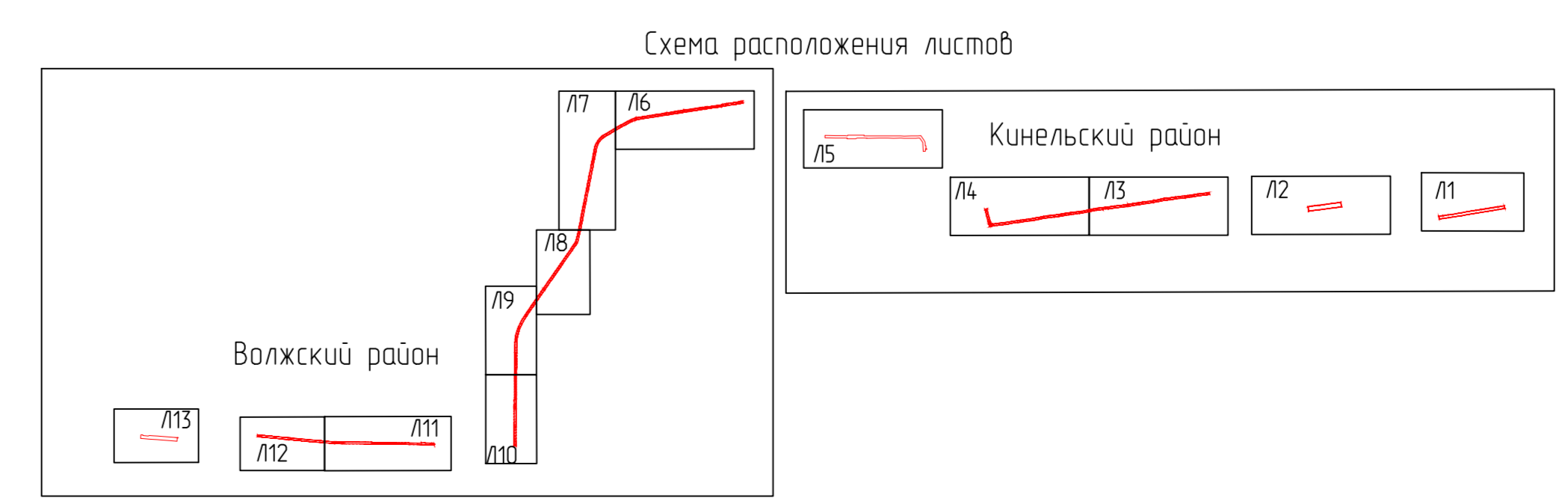
- Условные обозначения:**
- Граница территории, в отношении которой осуществляется подготовка проекта планировки
  - Граница зоны планируемого размещения объекта
  - Устанавливаемые красные линии
  - Граница кадастрового квартала, его номер
  - Трасса проектируемого эстакады
  - Дороги, проезды (сущ.)
  - Линии электропередач (сущ.)
  - Существующий нефтепровод (сущ.)
  - Существующий водопровод (сущ.)
  - Существующий электрический кабель (сущ.)
  - Существующий кабель связи
  - Существующий газопровод
  - Существующий продуктопровод
  - 27 - Поворотная точка устанавливаемых красных линий
  - 12 - Номера характерных точек границ зон планируемого размещения линейного объекта

- границы зон планируемого размещения линейных объектов:**
- Граница зоны планируемого размещения трассы эстакады
  - Охранная зона проектируемой трассы эстакады (ширина 25 метров от оси с каждой стороны)

**Примечание:**

- \* Линии отступа от красных линий в целях мест допустимого размещения зданий, строений, сооружений не устанавливаются.
- \* Необходимость для резервирования и изъятия для государственных или муниципальных нужд отсутствуют.
- \* Публичные сервитуты не установлены.
- \* Границы устанавливаемых красных линий совпадают с границами зон планируемого размещения линейного объекта
- \* Границы планируемых элементов планировочной структуры совпадают с границами устанавливаемых красных линий.
- \* Границы зон планируемого размещения линейных объектов, подлежащих переносу (перестройке) из зон планируемого размещения линейных объектов отсутствуют.
- \* Установленные красные линии отсутствуют.

**Примечание:**  
 1. Согласно Постановлению Госгортехнадзора РФ от 23 ноября 1994г. №61 "Правила охраны магистральных трубопроводов", транспортирующих нефть, природный газ, нефтепродукты, нефтяной и искусственный углеводородные газы - в виде участка земли, составляет 50 м от оси трубопровода с каждой стороны.  
 В охранных зонах трубопроводов запрещается производить всякого рода действия, могущие нарушить нормальную эксплуатацию трубопроводов либо привести к их повреждению.



Каталог координат характерных точек границы зон планируемого размещения линейных объектов (границы красных линий) расположенный в границах Кинельского района см. на Л14, в границах Волжского района см. на Л113

Заказчик: АО "ННК"		698411	
«Техническое перевооружение. Замена участков трубопроводов с обустройством протекторной защитой от электрохимической коррозии эстакады АО «Нефтегорский ГПЗ» - АО «ННК» отделения 0401 цеха № 4- на территории муниципальных районов Кинельский и Волжский»		Графическая часть	
Изн. Лист	М. 2020	Лист	6
Разработал	Л.В.Волкова	Лист	6
Нач. отдела	С.В.Волкова	Лист	13
Раздел 1. Проект планировки территории.		Чертеж границ зон планируемого размещения линейного объекта.	
М 1:2000		М 1:2000	

