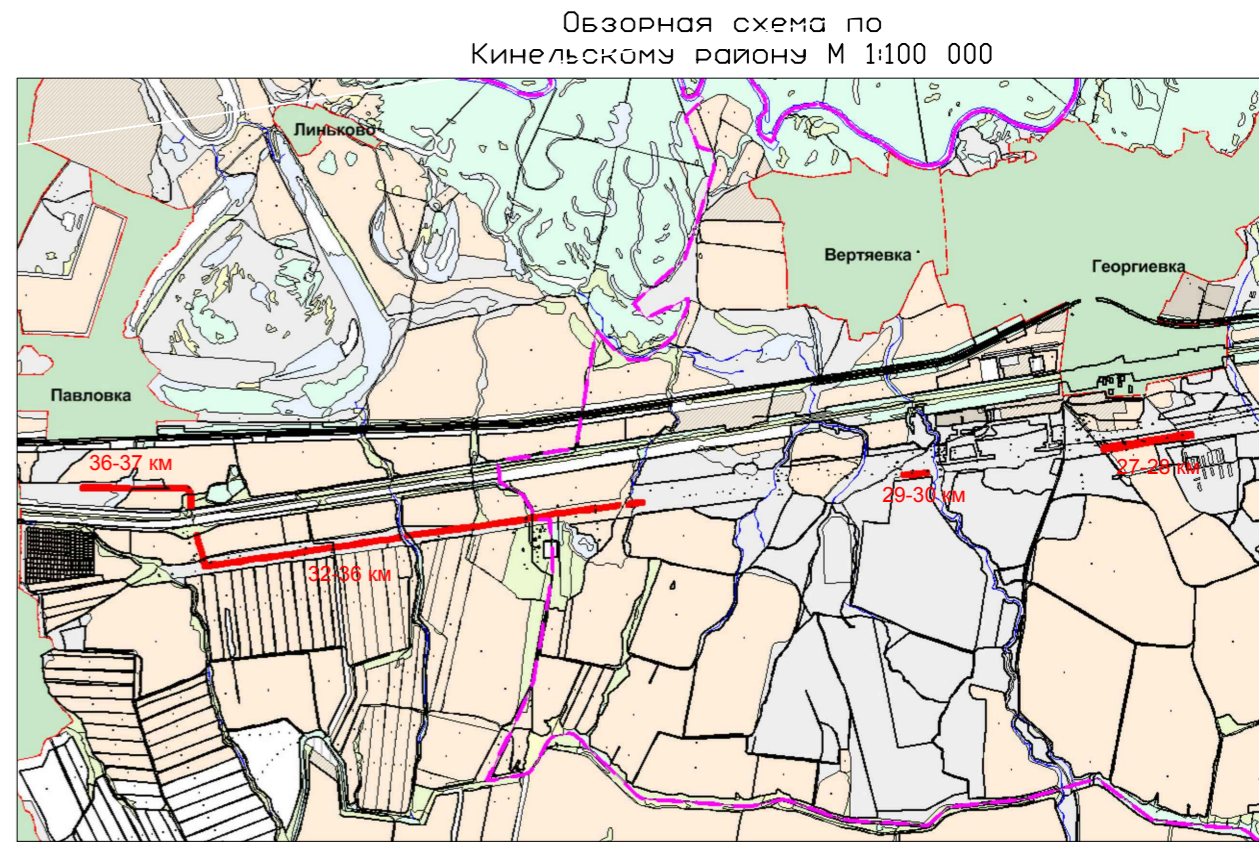
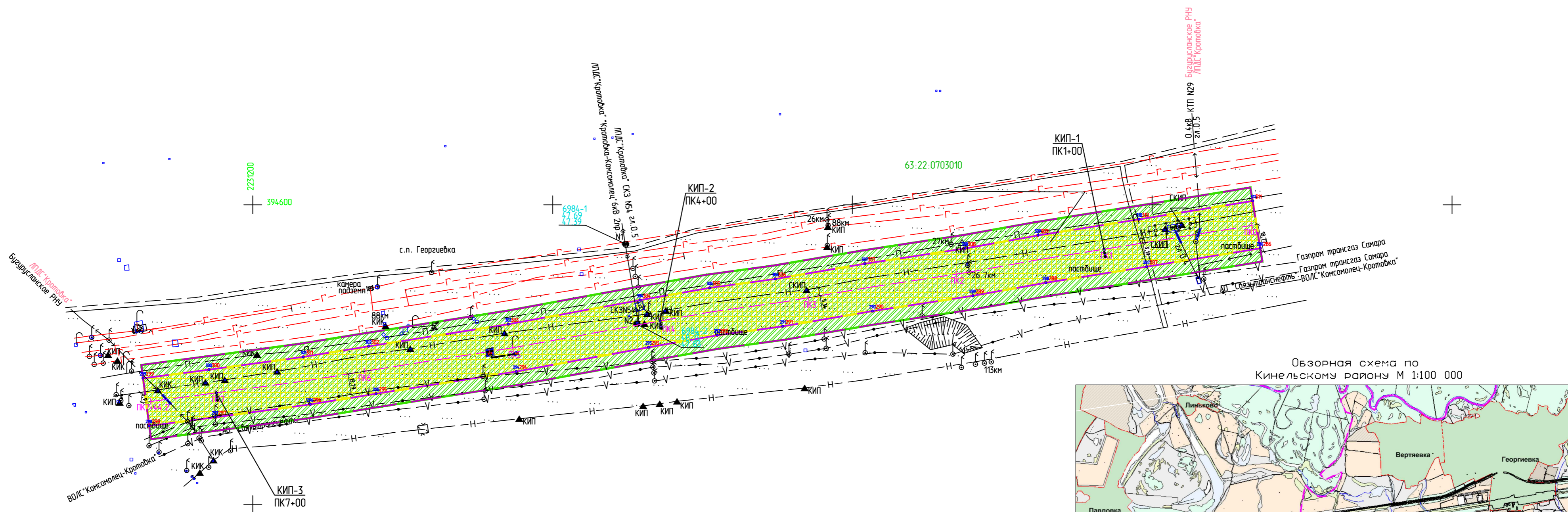


ПРОЕКТ ПЛАНИРОВКИ ТЕРРИТОРИИ. ОСНОВНАЯ ЧАСТЬ
 для строительства объекта АО "ННК": 6984П «Техническое перевооружение. Замена участков трубопроводов с обустройством протекторной защиты от электрохимической коррозии этанопровода АО «Нефтегорский ГПЗ» - АО «ННК» отделения 0401 цеха № 4», на территории муниципальных районов Кинельский и Волжский



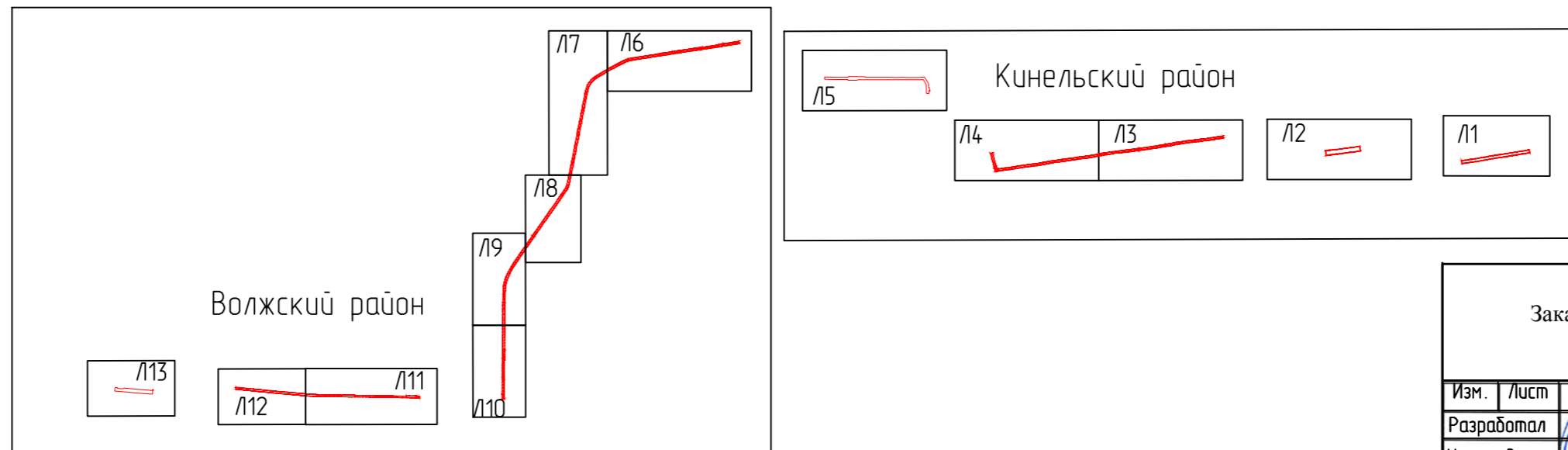
Условные обозначения:

- Граница территории, в отношении которой осуществляется подготовка проекта планировки
- Граница зоны планируемого размещения объекта
- Устанавливаемые красные линии
- Граница кадастрового квартала, его номер 63-22-0703010
- Трасса проектируемого этанопровода
- Дороги, проезды (сущ.)
- Линии электропередач (сущ.)
- Существующий нефтепровод (сущ.)
- Существующий водопровод (сущ.)
- Существующий электрический кабель (сущ.)
- Существующий кабель связи
- Существующий газопровод
- Существующий продуктопровод
- Поворотная точка устанавливаемых красных линий
- Номера характерных точек границ зон планируемого размещения линейного объекта

Примечание:
 1. Согласно Постановлению Госгортехнадзора РФ от 23 ноября 1994г. №61 "Правила охраны магистральных трубопроводов", транспортирующих нефть, природный газ, нефтепродукты, нефтяной и искусственный углеводородные газы - в виде участка земли, составляет 25 м от оси трубопровода с каждой стороны.
 В охранных зонах трубопроводов запрещается производить всякого рода действия, могущие нарушить нормальную эксплуатацию трубопроводов либо привести к их повреждению.

- Примечание:
- * Линии отступа от красных линий в целях мест допустимого размещения зданий, строений, сооружений не устанавливаются.
 - * Необходимость для резервирования и изъятия для государственных или муниципальных нужд отсутствуют.
 - * Публичные сервитуты не установлены.
 - * Границы устанавливаемых красных линий совпадают с границами зон планируемого размещения линейного объекта
 - * Границы планируемых элементов планировочной структуры совпадают с границами устанавливаемых красных линий.
 - * Границы зон планируемого размещения линейных объектов, подлежащих переносу (перустройству) из зон планируемого размещения линейных объектов отсутствуют.
 - * Установленные красные линии отсутствуют.

Схема расположения листов



Каталог координат характерных точек границы зон планируемого размещения линейных объектов (границы красных линий) расположенный в границах Кинельского района см. на Л4, в границах Волжского района см. на Л13

- границы зон планируемого размещения линейных объектов:
- Граница зоны планируемого размещения трассы этанопровода
- зоны с особыми условиями использования территории
- Охранная зона проектируемой трассы этанопровода (ширина 25 метров от оси с каждой стороны)

Заказчик: АО "ННК"				6984П		
«Техническое перевооружение. Замена участков трубопроводов с обустройством протекторной защиты от электрохимической коррозии этанопровода АО «Нефтегорский ГПЗ» - АО «ННК» отделения 0401 цеха № 4», на территории муниципальных районов Кинельский и Волжский				Раздел 1. Проект планировки территории. Графическая часть. (план участка этанопровода 27-28 км)		
Изм.	Лист	И. Фок	Подпись	Дата	Стадия	Лист
		Дачнова		12.2020		
		Чубенко		12.2020		
		№5			1	13
Чертеж красных линий. Чертеж границ зон планируемого размещения линейного объекта. М 1:2000				САМАРАНИПНЕФТЬ		