





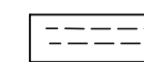
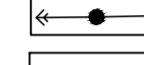
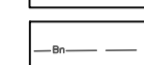
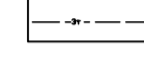
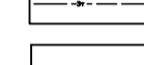
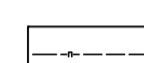






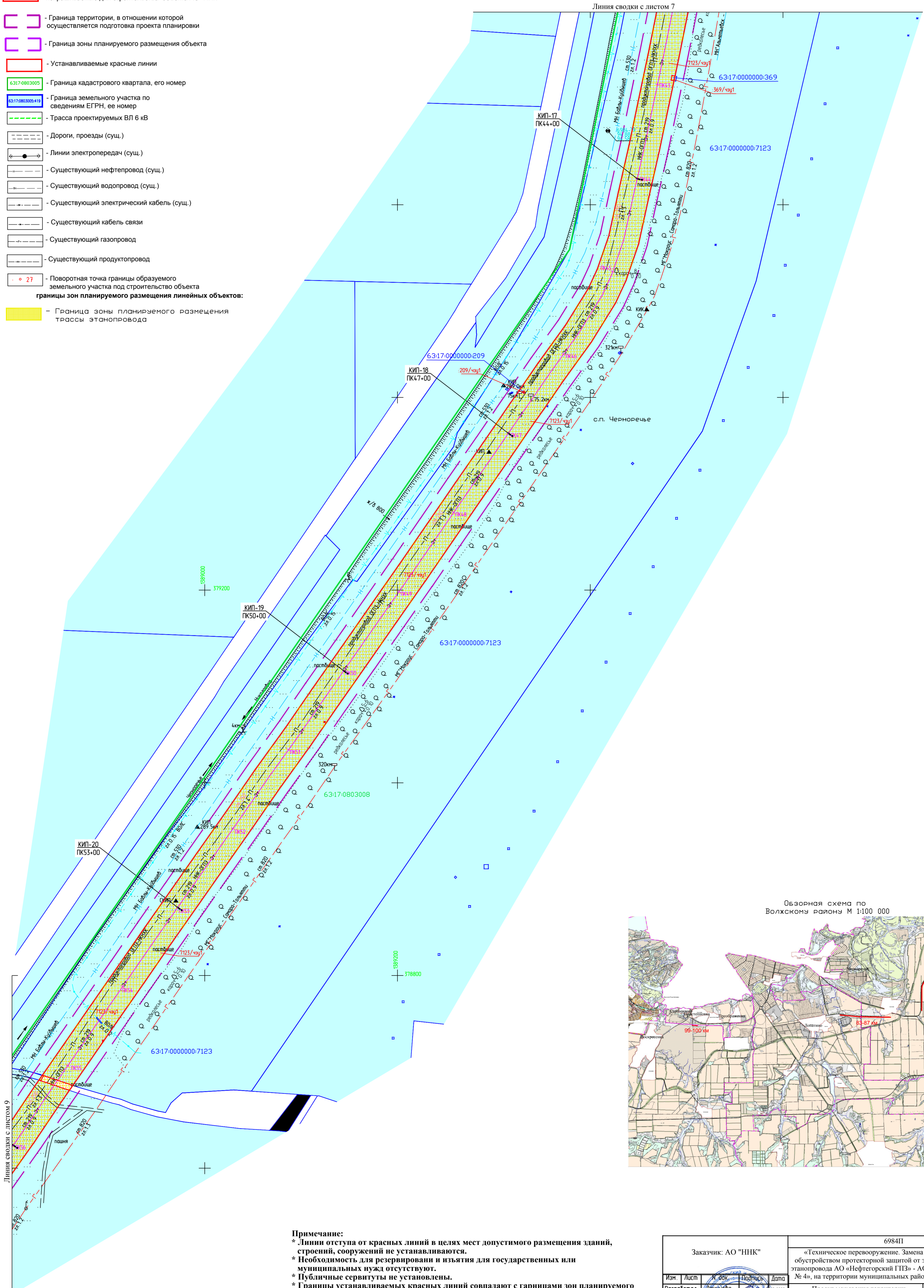


ПРОЕКТ МЕЖЕВАНИЯ ТЕРРИТОРИИ
 для строительства объекта АО "ННК": 6984П «Техническое перевооружение. Замена участков трубопроводов с обустройством протекторной защитой от электрохимической коррозии этанопровода АО «Нефтегорский ГПЗ» - АО «ННК» отделения 0401 цеха № 4», на территории муниципальных районов Кинельский и Волжский

Условные обозначения:

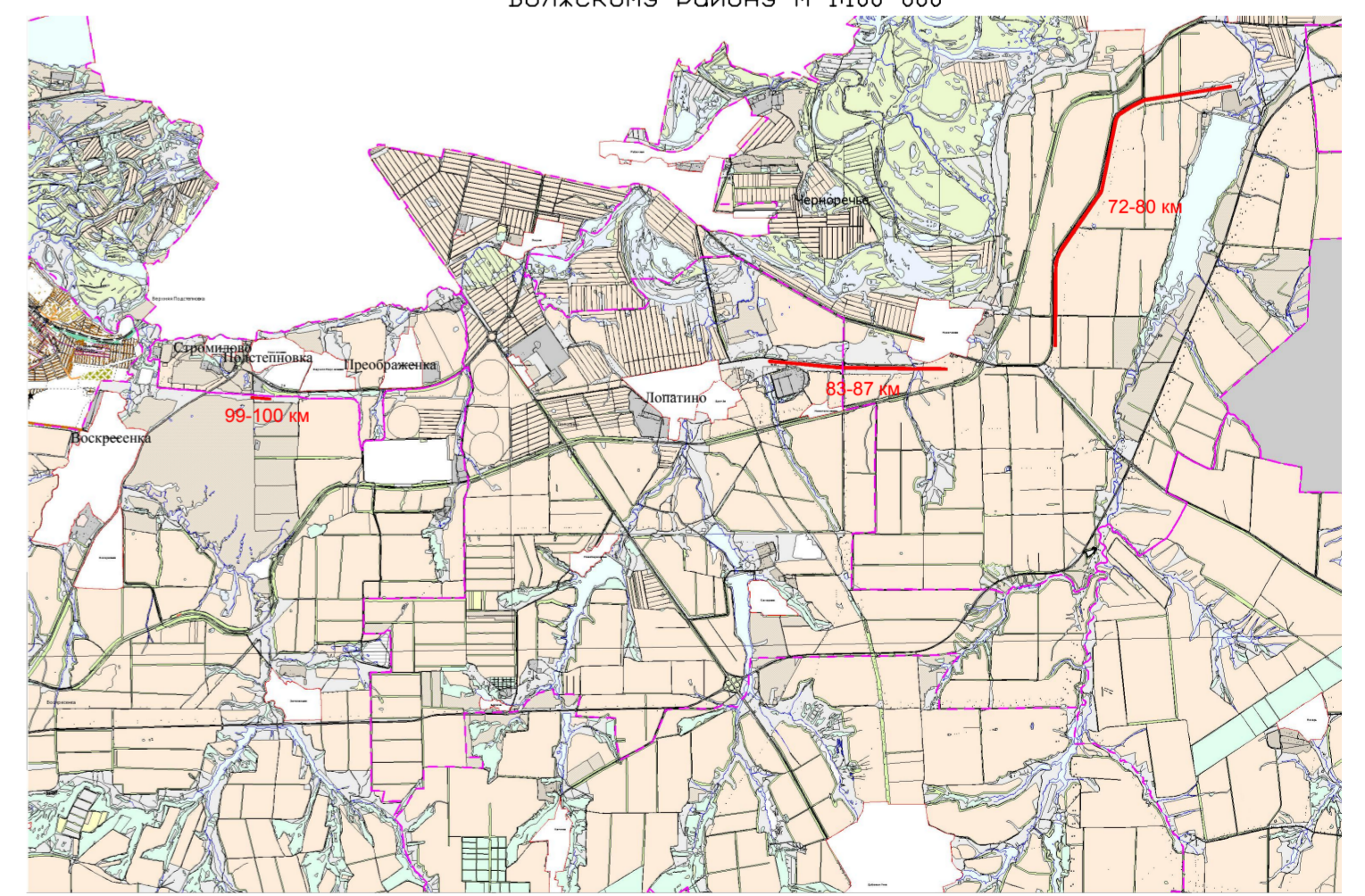
-  - Земельные участки (части земельных участков) испрашиваемые для строительства объекта АО "ННК"
-  - Граница территории, в отношении которой осуществляется подготовка проекта планировки
-  - Граница зоны планируемого размещения объекта
-  - Устанавливаемые красные линии
-  - Граница кадастрового квартала, его номер
-  - Граница земельного участка по сведениям ЕГРН, ее номер
-  - Трасса проектируемых ВЛ 6 кВ
-  - Дороги, проезды (сущ.)
-  - Линии электропередач (сущ.)
-  - Существующий нефтепровод (сущ.)
-  - Существующий водопровод (сущ.)
-  - Существующий электрический кабель (сущ.)
-  - Существующий кабель связи
-  - Существующий газопровод
-  - Существующий продуктопровод
-  - Поворотная точка границы образуемого земельного участка под строительство объекта
-  - Границы зон планируемого размещения линейных объектов:
-  - Граница зоны планируемого размещения трассы этанопровода



Линия сводки с листом 9

Линия сводки с листом 7

Обзорная схема по Волжскому району М 1:100 000



Примечание:
 * Линии отступа от красных линий в целях мест допустимого размещения зданий, строений, сооружений не устанавливаются.
 * Необходимость для резервирования и изъятия для государственных или муниципальных нужд отсутствуют.
 * Публичные сервитуты не установлены.
 * Границы устанавливаемых красных линий совпадают с границами зон планируемого размещения линейного объекта
 * Границы планируемых элементов планировочной структуры совпадают с границами устанавливаемых красных линий.
 * Границы зон планируемого размещения линейных объектов, подлежащих переносу (перустройству) из зон планируемого размещения линейных объектов отсутствуют.

Заказчик: АО "ННК"		6984П	
«Техническое перевооружение. Замена участков трубопроводов с обустройством протекторной защитой от электрохимической коррозии этанопровода АО «Нефтегорский ГПЗ» - АО «ННК» отделения 0401 цеха № 4», на территории муниципальных районов Кинельский и Волжский		Проект межевания территории. Графическая часть (план участка этанопровода 72-80 км)	
Изм.	Лист	М. 808	Дата
Разработал	Д.В. Чибрикова	10.02.2020	
Нач. отдела	Чибрикова	12.02.2020	
Статус	Лист	Листов	
	8	13	
Чертеж межевания территории М 1:2000		САМАРИНИНЕФТЬ	