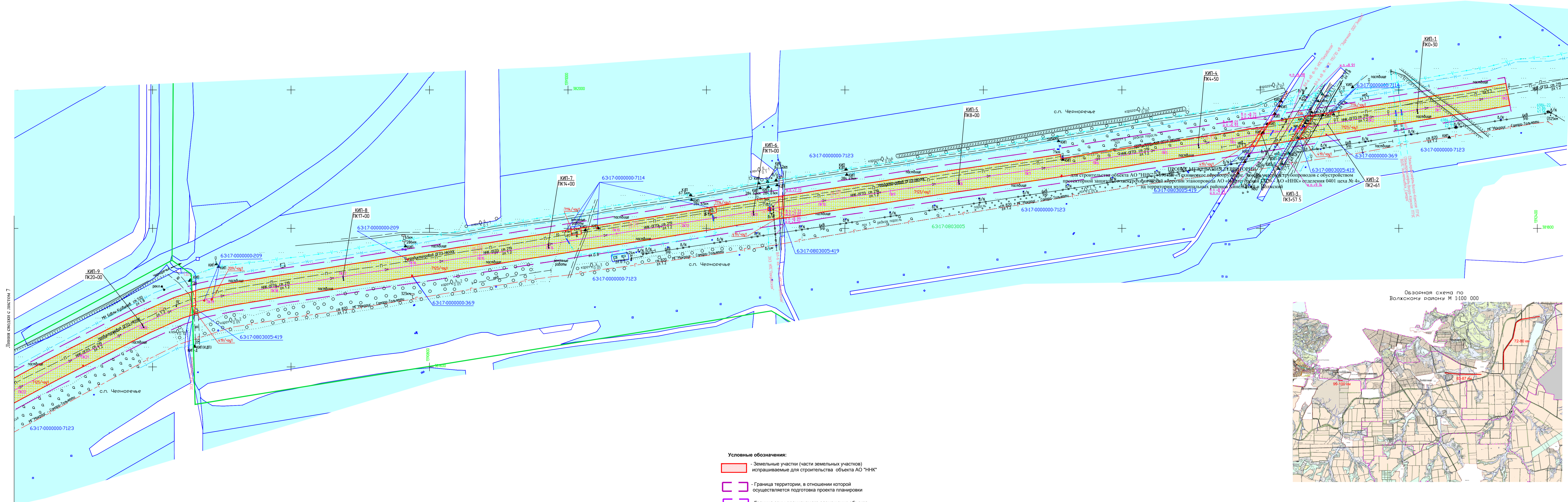


ПРОЕКТ МЕЖЕВАНИЯ ТЕРРИТОРИИ
 для строительства объекта АО "ННК". 6984П «Техническое перевооружение. Замена участков трубопроводов с обустройством
 протекторной защитой от электрохимической коррозии эстаповода АО «Нефтегорский ГПЗ» - АО «ННК» отделения 0401 цеха № 4»,
 на территории муниципальных районов Кинельский и Волжский



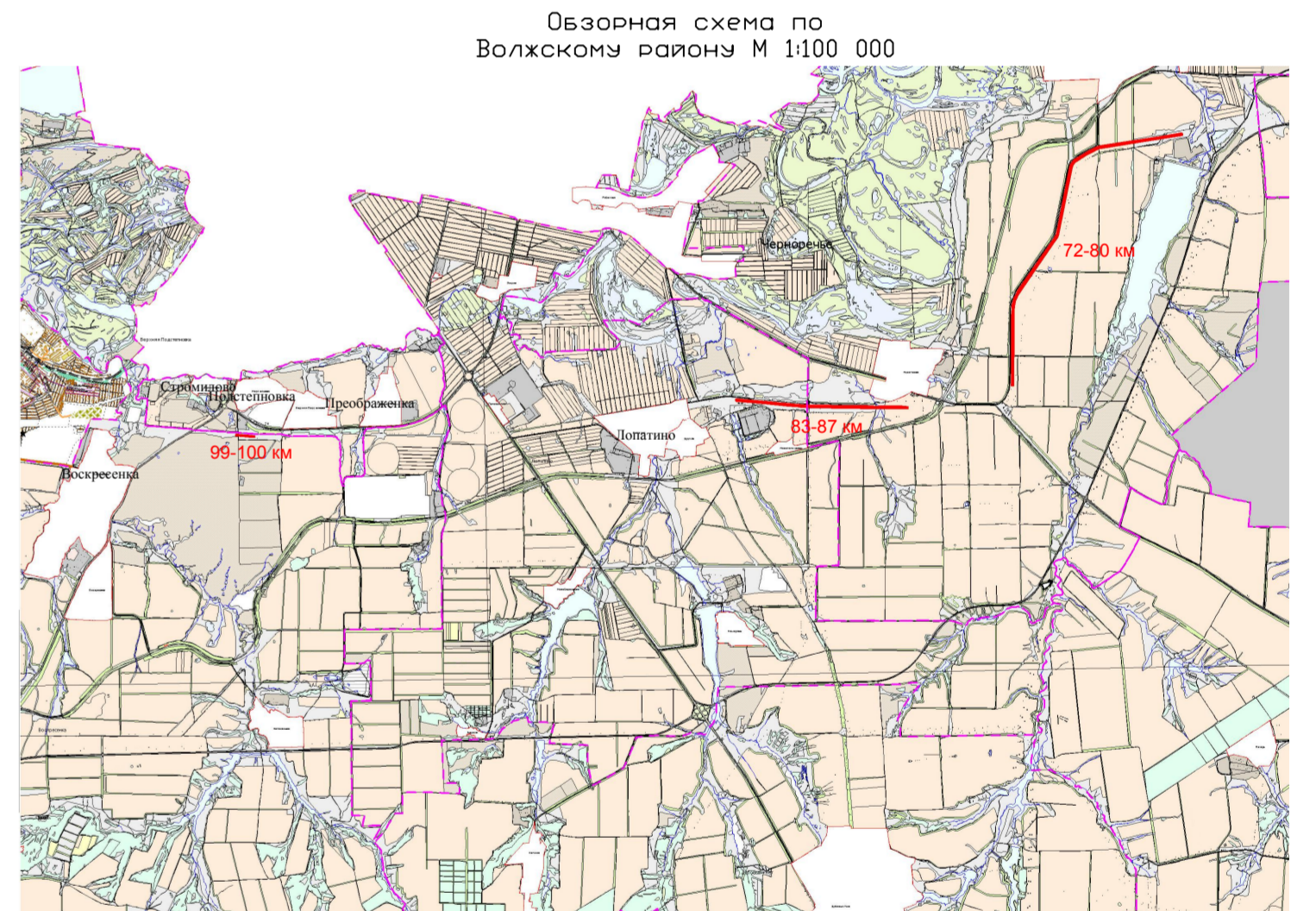
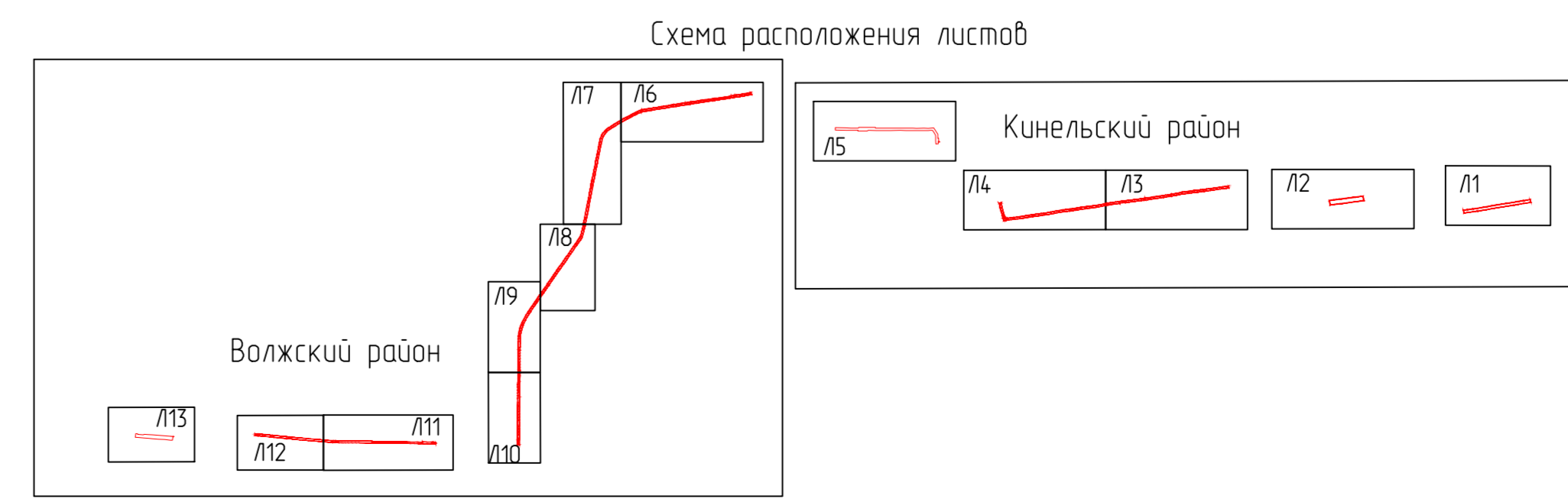
Линия совмещена с листом 7



Условные обозначения:

- Земельные участки (части земельных участков) испрашиваемые для строительства объекта АО "ННК"
- Граница территории, в отношении которой осуществляется подготовка проекта планировки
- Граница зоны планируемого размещения объекта
- Устанавливаемые красные линии
- Граница кадастрового квартала, его номер
- Граница земельного участка по сведениям ЕГРН, ее номер
- Трасса проектируемых ВЛ 6 кВ
- Дороги, проезды (сущ.)
- Линии электропередач (сущ.)
- Существующий нефтепровод (сущ.)
- Существующий водопровод (сущ.)
- Существующий электрический кабель (сущ.)
- Существующий кабель связи
- Существующий газопровод
- Существующий продуктопровод
- Граница зоны планируемого размещения трассы эстаповода

Примечание:
 * - Линии отступа от красных линий в целях мест допустимого размещения зданий, строений, сооружений не устанавливаются.
 * - Необходимость для резервирования и изъятия для государственных или муниципальных нужд отсутствуют.
 * - Публичные сервитуты не установлены.
 * - Границы устанавливаемых красных линий совпадают с границами зон планируемого размещения линейного объекта
 * - Границы планируемых элементов планировочной структуры совпадают с границами устанавливаемых красных линий.
 * - Границы зон планируемого размещения линейных объектов, подлежащих переносу (перестройке) из зон планируемого размещения линейных объектов отсутствуют.



Заказчик: АО "ННК"		6984П	
«Техническое перевооружение. Замена участков трубопроводов с обустройством протекторной защитой от электрохимической коррозии эстаповода АО «Нефтегорский ГПЗ» - АО «ННК» отделения 0401 цеха № 4», на территории муниципальных районов Кинельский и Волжский		Проект межевания территории. Графическая часть. (план участка эстаповода 72-80 км)	
Имя	Лист	№ док.	Дата
Разработал	Доработал	Проверил	2020
Чел. отдела	Чел. отдела	Чел. отдела	2020
Чертеж межевания территории М 1:2000		Страница	Лист
		6	13
		САМАРАНИПНЕФТЬ	
		Формат А2x3	