







ЧЕРТЁЖ ГРАНИЦ ЗОН ПЛАНИРУЕМОГО РАЗМЕЩЕНИЯ ОБЪЕКТОВ РЕГИОНАЛЬНОГО И МЕСТНОГО ЗНАЧЕНИЯ, ОБЪЕКТОВ КАПИТАЛЬНОГО СТРОИТЕЛЬСТВА, ОБЪЕКТОВ СОЦИАЛЬНО-КУЛЬТУРНОГО, КОММУНАЛЬНО-БЫТОВОГО НАЗНАЧЕНИЯ, И ИНЫХ ОБЪЕКТОВ СТРОИТЕЛЬСТВА








ЧЕРТЕЖ ЛИНИЙ ОБЪЕКТОВ ТРАНСПОРТНОЙ ИНФРАСТРУКТУРЫ



УСЛОВНЫЕ ОБОЗНАЧЕНИЯ:

-  наземные плоскостные стоянки
-  наземные плоскостные стоянки общего пользования
-  водные объекты
-  наземные пешеходные переходы ("зебра")
-  остановки общественного транспорта (автобус, маршрутное такси)
-  остановки общественного транспорта (трамвай)

Линии зон планируемого размещения объектов транспортной инфраструктуры:

-  линии магистральной улицы районного значения транспортно-пешеходной (линии главной улицы)
-  линии улиц местного значения, улиц в жилой застройке
-  линии внутриквартальных и пожарных проездов (трассировка проездов уточняется в проектной документации)
-  граница подготовки проекта планировки
-  граница очередей застройки жилого района "Южный город"
-  планируемые красные линии
-  линия трамвайных путей

Согласовано:	ГИП	ГАП
Подпись и дата		
Инв.№ подл.		

Проект планировки территории на объект: «Территория 6-ой очереди застройки жилого района «Южный город», расположенная по адресу: Самарская обл. Волжский район, «МСПП Рубежное»					
Изм.	Кол.уч.	Лист	№ док.	Подпись	Дата
Директор		Никитенко О.А.			
Архитектор		Черноталова М.Г.			
Архитектор		Герасимова А.С.			
Проект планировки территории Утверждаемая часть				Стадия	Лист
					4
					5
Чертеж линий объектов транспортной инфраструктуры				ООО "ОКТОГОН"	
<small>разработано в М 1:2000 выведено в М 1:10000</small>					