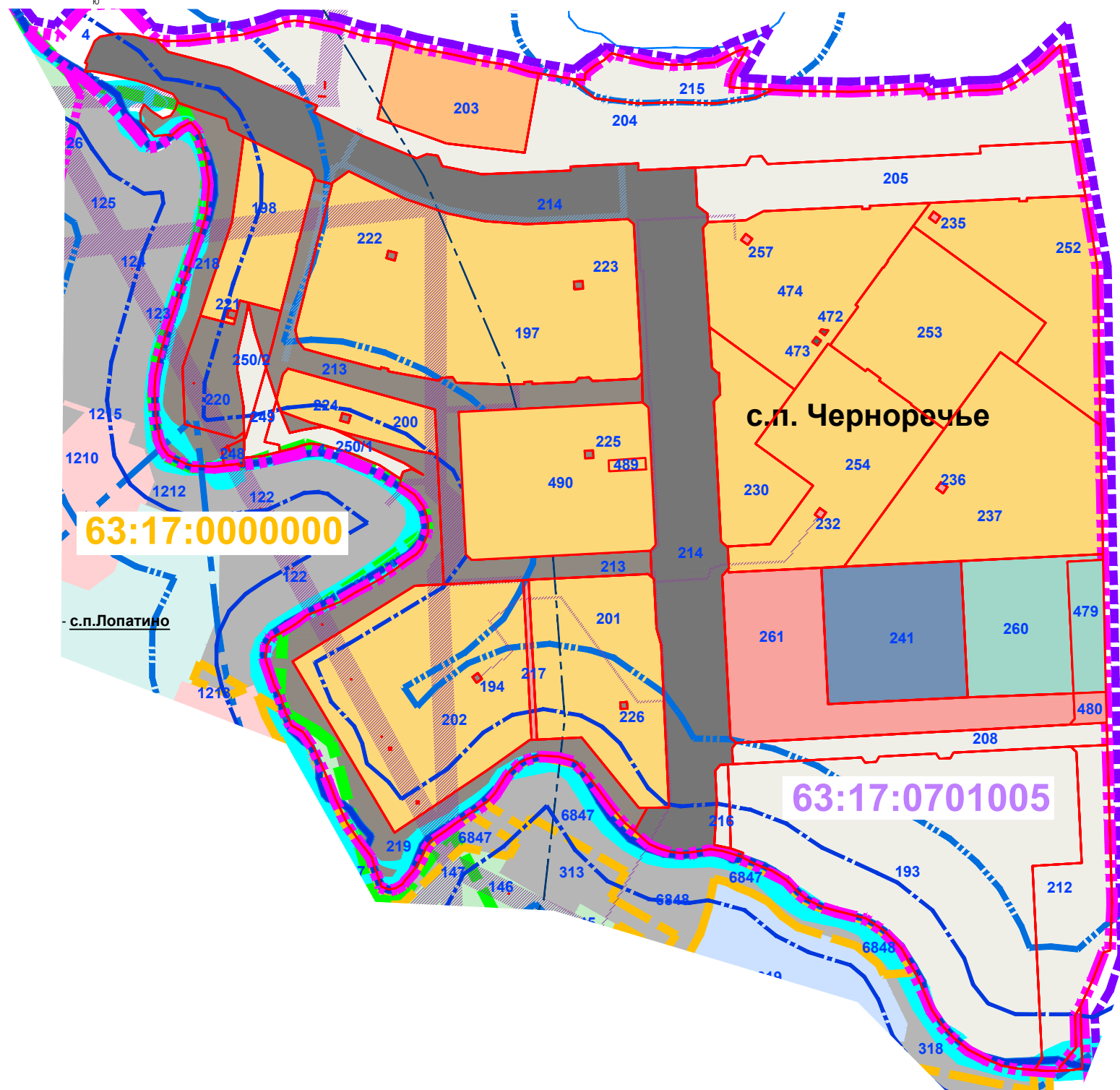
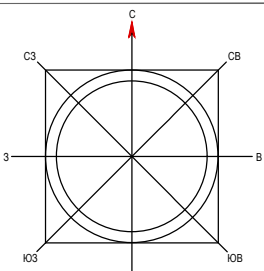









# СХЕМА АНАЛИЗА СУЩЕСТВУЮЩЕГО ЗЕМЛЕПОЛЬЗОВАНИЯ



## Территории по виду разрешенного использования:




-  - дошкольное, начальное и среднее общее образование
  -  - спорт
  -  - магазины
  -  - обеспечение внутреннего правопорядка
  -  - коммунальное обслуживание
  -  - многоэтажная жилая застройка (высотная застройка)\*
  -  - сельскохозяйственное использование (сельскохозяйственное производство)
  -  - автомобильный транспорт
  -  - объекты гаражного назначения
- 241** - кадастровый номер земельного участка, стоящего на учете в ЕГРН
- 63:17:0701005** - номер кадастрового квартала

## Границы и зоны с особыми условиями использования территории:

-  - водоохранных зон
-  - прибрежных защитных полос
-  - охранных зон инженерных коммуникаций
-  - месторождения нефти
-  - особо охраняемые природные территории
-  - зона минимальных расстояний от сетей водоотведения до фундаментов зданий и сооружений
-  - месторождения нефти

## Условные обозначения:

### Границы:

-  - граница подготовки проекта планировки
-  - граница очередей застройки жилого района "Южный город"
-  - границы земельных участков, стоящих на учете в ЕГРН

						Проект планировки территории на объект: «Территория 6-ой очереди застройки жилого района «Южный город», расположенная по адресу: Самарская обл. Волжский район, «МСПП Рубежное»				
Изм.	Кол.уч.	Лист	№ док.	Подпись	Дата	Проект планировки территории Материалы по обоснованию		Стадия	Лист	Листов
Директор				Никитенко О.А.					3	12
Архитектор				Черноталова М.Г.						
Архитектор				Герасимова А.С.						
						Схема анализа существующего землепользования		ООО "ОКТОГОН"		
						разработано в М 1:2000 выведено в М 1:10000				

Согласовано:

ГИП

ГАП

Подпись и дата

Имя, № подл.