СОДЕРЖАНИЕ

1. Схема расположения элемента планировочной структуры 6
2. Схема использования территории в период подготовки проекта планировки территории (опорный план) 7
3. Схема организации улично-дорожной сети 9
4. Схема границ зон с особыми условиями использования территории 10
5. Схема вертикальной планировки и инженерной подготовки территории 11

Настоящий документ не подлежит размножению или передаче другим организациям и лицам без согласия ГУП «ЦТИ»

Копировал Формат А4

ПРОЕКТ ПЛАНИРОВКИ ТЕРРИТОРИИ ДЛЯ РАЗМЕЩЕНИЯ ЛИНЕЙНОГО ОБЪЕКТА:
"ГАЗОПРОВОДЫ НИЗКОГО ДАВЛЕНИЯ ДЛЯ ГАЗОСНАБЖЕНИЯ УЛИЦ СОВЕТСКАЯ, НИЖНИЕ ПЕСКИ, САДЫ, КУСТАРНАЯ, ПОБЕДЫ, НАБЕРЕЖНАЯ С. ЧЕРНОРЕЧЬЕ МУНИЦИПАЛЬНОГО РАЙОНА ВОЛЖСКИЙ САМАРСКОЙ ОБЛАСТИ"

Схема расположения элемента планировочной структуры

М 1 : 10000

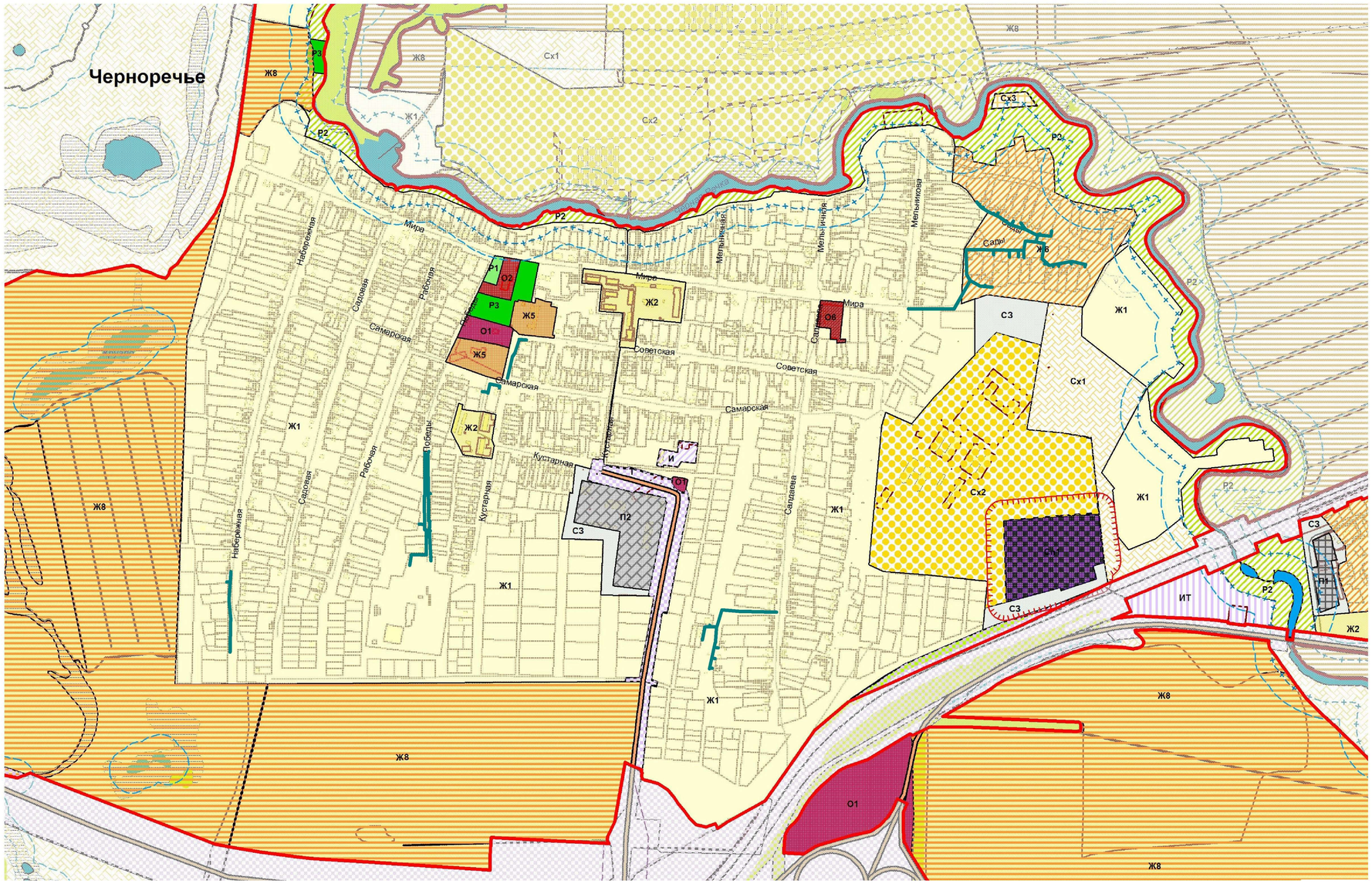

Условные обозначения

Границы

- Муниципального района
- Сельского поселения
- Населенного пункта

Территории и объекты

- Леса
- Особо охраняемые природные территории
- Памятник природы
- Поверхностные водные объекты
- Водоток
- Водоем
- Болото
- Объекты транспортной инфраструктуры
- Автодорога обычного типа регионального значения

Территориальные зоны

Жилые зоны

- Ж1 Зона застройки индивидуальными жилыми домами
- Ж2 Зона застройки малоэтажными жилыми домами
- Ж5 Зона размещения объектов дошкольного и общего образования
- Ж6 Зона смешанной застройки
- Ж7 Зона садоводства и дачного хозяйства
- Ж8 Зона комплексной застройки

Общественно-деловые зоны

- О1 Зона делового, общественного и коммерческого назначения
- О2 Зона размещения объектов социального и коммунально-бытового назначения
- О6 Зона размещения объектов здравоохранения

Зоны рекреационного назначения

- Р1 Зона скверов, парков, бульваров
- Р2 Зона естественного природного ландшафта
- Р3 Зона отдыха, занятий физической культурой и спортом
- Р4 Зона отдыха и туризма

Зоны инженерной и транспортной инфраструктур

- Т Зона транспортной инфраструктуры
- И Зона инженерной инфраструктуры
- ИТ Зона транспортной и инженерной инфраструктуры

Производственные зоны

- П1 Производственная зона
- П2 Коммунально-складская зона
- С3 Зона санитарно-защитного озеленения

Зоны сельскохозяйственного использования

- Сх1 Зона сельскохозяйственных угодий
- Сх2 Зона, занятая объектами сельскохозяйственного назначения
- Сх3 Зона садоводства и огородничества

Зоны специального назначения

- Сп1 Зона специального назначения, связанная с захоронениями

Границы зон с особыми условиями использования территории

- Санитарно-защитная зона
- Санитарный разрыв
- Охранная зона
- Водоохранная зона
- Прибрежная защитная полоса
- ось трассы прокладки газопровода низкого давления

						000774/2015-ПП-МО-Т3
						Газопроводы низкого давления для газоснабжения улиц Советская, Нижние Пески, Сады, Кустарная, Победы, Набережная муниципального района Волжский Самарской области
Изм.	Кол.уч.	Лист	№док.	Подпись	Дата	
Гл. инженер		Наумова Ю.В.			05.2016	Проект планировки территории для размещения линейного объекта — Стадия: ПП; Лист: 1; Листов: 1
Разработал		Кузнецова Т.А.			05.2016	
Проверил		Иванова Н.А.			05.2016	
						Схема расположения элемента планировочной структуры М 1:10000 — ГУП "ЦПИ" 2016г. г. Самара

ПРОЕКТ ПЛАНИРОВКИ ТЕРРИТОРИИ ДЛЯ РАЗМЕЩЕНИЯ ЛИНЕЙНОГО ОБЪЕКТА:
"ГАЗОПРОВОДЫ НИЗКОГО ДАВЛЕНИЯ ДЛЯ ГАЗОСНАБЖЕНИЯ УЛИЦ СОВЕТСКАЯ, НИЖНИЕ ПЕСКИ, САДЫ, КУСТАРНАЯ, ПОБЕДЫ, НАБЕРЕЖНАЯ С. ЧЕРНОРЕЧЬЕ МУНИЦИПАЛЬНОГО РАЙОНА ВОЛЖСКИЙ САМАРСКОЙ ОБЛАСТИ"

Схема использования территории в период подготовки проекта планировки территории (опорный план)

М 1 : 1000

Лист 1

Схема расположения листов

УСЛОВНЫЕ ОБОЗНАЧЕНИЯ:

- граница проектируемой территории
- граница зоны планируемого размещения линейного объекта
- ось трассы прокладки газопровода низкого давления
- границы земельных участков по сведениям Росреестра

ЗДАНИЯ И СООРУЖЕНИЯ

- Ж — жилой дом

ТРАНСПОРТНАЯ ИНФРАСТРУКТУРА

- улицы, проезды, подъезды

ИНЖЕНЕРНАЯ ИНФРАСТРУКТУРА

- Г — существующий газопровод
- Ч — существующий кабель связи
- существующий ЛЭП 0.4кВ
- существующий ЛЭП 10кВ
- В — существующий водопровод

						000774/2015-ПП-МО-ТЗ		
						Газопроводы низкого давления для газоснабжения улиц Советская, Нижние Пески, Сады, Кустарная, Победы, Набережная муниципального района Волжский Самарской области		
Изм.	Кол.уч.	Лист	Nдок.	Подпись	Дата			
Гл. инженер		Наумова Ю.В.			05.2016	Проект планировки территории для размещения линейного объекта	Стадия	Лист	Листов
Разработал		Кузнецова Т.А.			05.2016		ПП	1	2
Проверил		Иванова Н.А.			05.2016				
						Схема использования территории в период подготовки ППТ (опорный план) М 1:1000	ГУП "ЦПИ" 2016г. г. Самара		

ПРОЕКТ ПЛАНИРОВКИ ТЕРРИТОРИИ ДЛЯ РАЗМЕЩЕНИЯ ЛИНЕЙНОГО ОБЪЕКТА:
"ГАЗОПРОВОДЫ НИЗКОГО ДАВЛЕНИЯ ДЛЯ ГАЗОСНАБЖЕНИЯ УЛИЦ СОВЕТСКАЯ, НИЖНИЕ ПЕСКИ, САДЫ, КУСТАРНАЯ, ПОБЕДЫ, НАБЕРЕЖНАЯ С. ЧЕРНОРЕЧЬЕ МУНИЦИПАЛЬНОГО РАЙОНА ВОЛЖСКИЙ САМАРСКОЙ ОБЛАСТИ"

Схема использования территории в период подготовки проекта планировки территории

М 1 : 1000

Лист 2

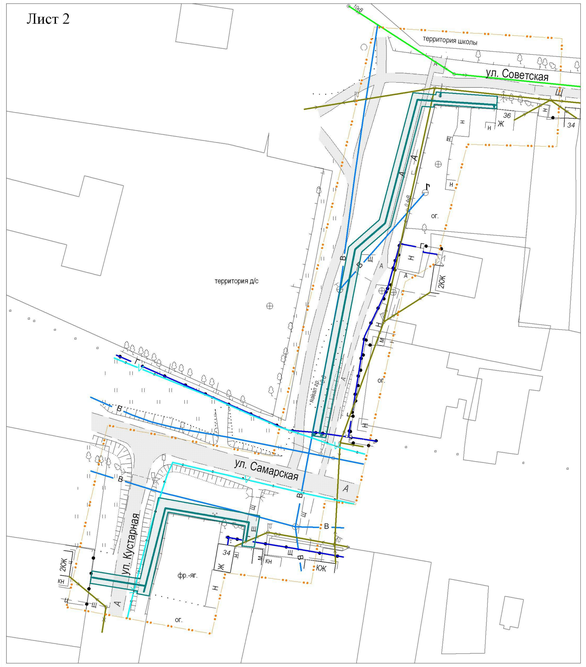

Лист 3

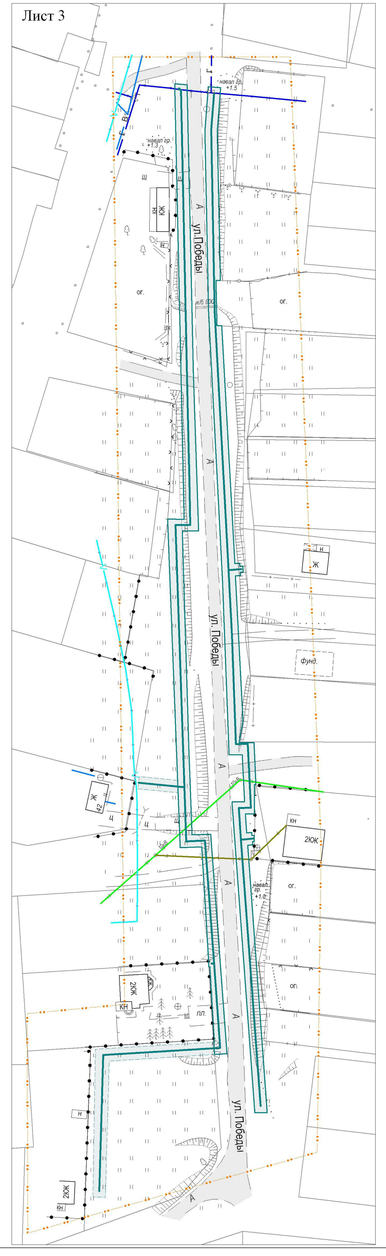

Лист 4

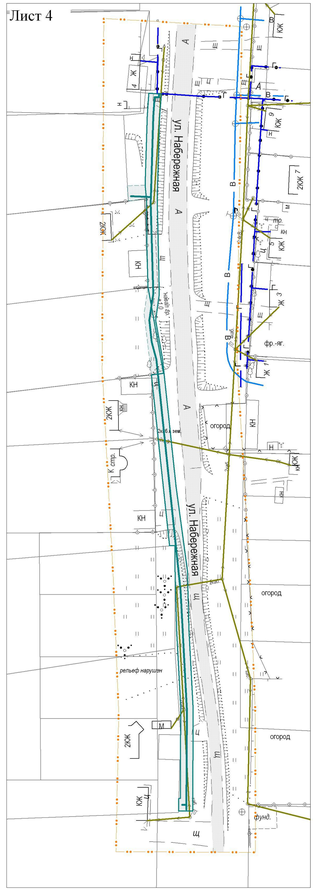

Лист 5

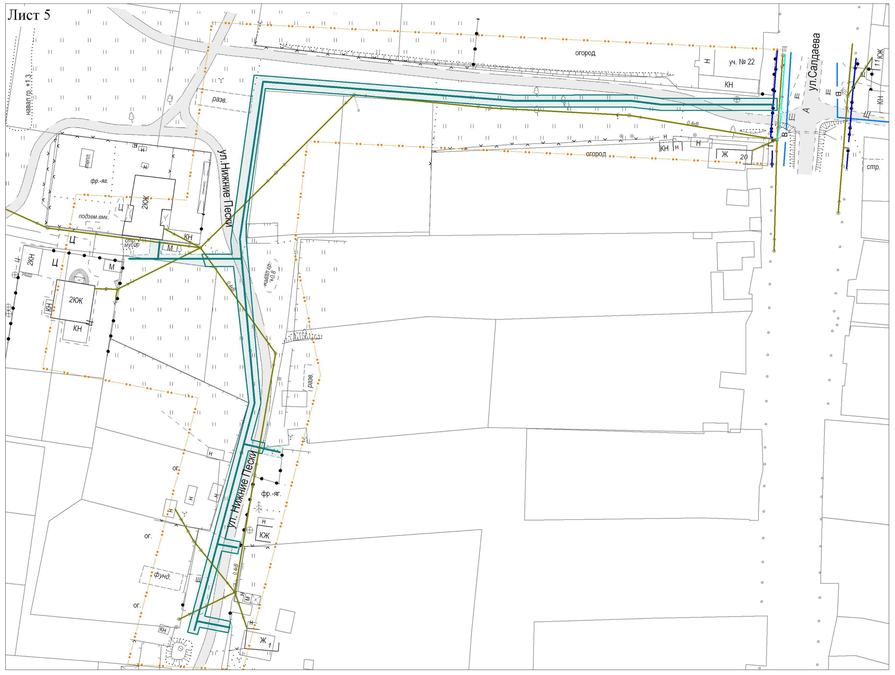

УСЛОВНЫЕ ОБОЗНАЧЕНИЯ:

- граница проектируемой территории
- граница зоны планируемого размещения линейного объекта
- ось трассы прокладки газопровода низкого давления
- границы земельных участков по сведениям Росреестра

ЗДАНИЯ И СООРУЖЕНИЯ

- Ж — жилой дом

ТРАНСПОРТНАЯ ИНФРАСТРУКТУРА

- улицы, проезды, подъезды

ИНЖЕНЕРНАЯ ИНФРАСТРУКТУРА

- Г — существующий газопровод
- существующий кабель связи
- существующий ЛЭП 0.4кВ
- существующий ЛЭП 10кВ
- В — существующий водопровод

Схема расположения листов

						000774/2015-ПП-МО-ТЗ
						Газопроводы низкого давления для газоснабжения улиц Советская, Нижние Пески, Сады, Кустарная, Победы, Набережная муниципального района Волжский Самарской области
Изм.	Кол.уч.	Лист	Мдок.	Подпись	Дата	
Гл. инженер		Наумова Ю.В.			05.2016	Проект планировки территории для размещения линейного объекта
Разработал		Кузнецова Т.А.			05.2016	Стадия: ПП; Лист: 2; Листов: 2
Проверил		Иванова Н.А.			05.2016	
						Схема использования территории в период подготовки ППТ (опорный план) М 1:1000
						ГУП "ЦПИ" 2016г. г. Самара

ПРОЕКТ ПЛАНИРОВКИ ТЕРРИТОРИИ ДЛЯ РАЗМЕЩЕНИЯ ЛИНЕЙНОГО ОБЪЕКТА:
"ГАЗОПРОВОДЫ НИЗКОГО ДАВЛЕНИЯ ДЛЯ ГАЗОСНАБЖЕНИЯ УЛИЦ СОВЕТСКАЯ, НИЖНИЕ ПЕСКИ, САДЫ, КУСТАРНАЯ, ПОБЕДЫ, НАБЕРЕЖНАЯ С. ЧЕРНОРЕЧЬЕ МУНИЦИПАЛЬНОГО РАЙОНА ВОЛЖСКИЙ САМАРСКОЙ ОБЛАСТИ"

Схема организации улично-дорожной сети

М 1 : 2000

Лист 1

Лист 2

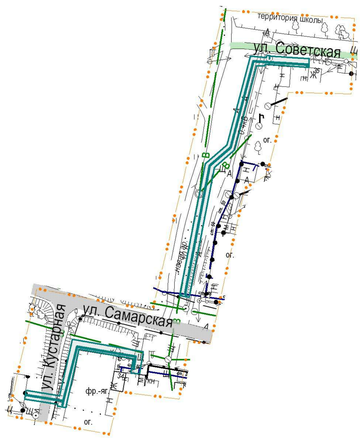

Лист 3

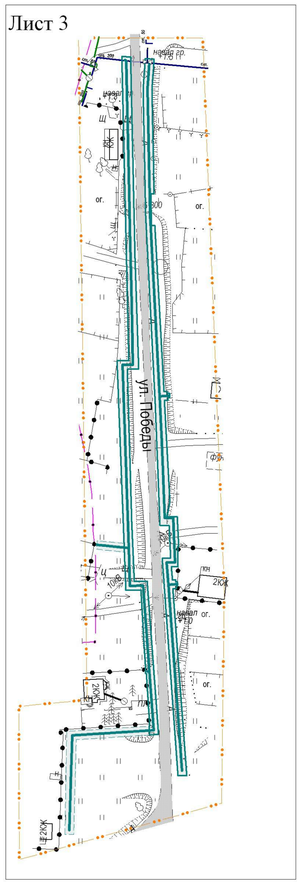

Лист 4

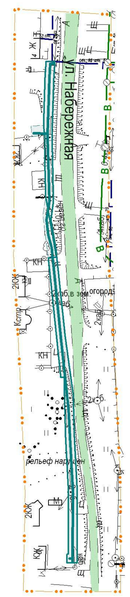

Лист 5

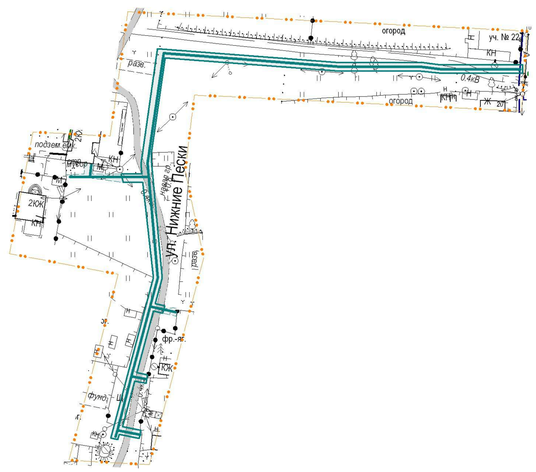

Схема расположения листов

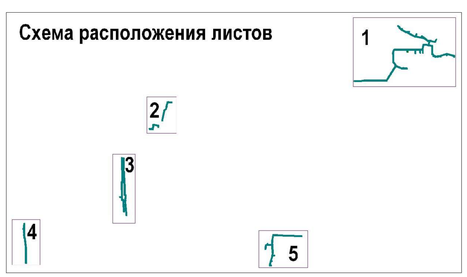

УСЛОВНЫЕ ОБОЗНАЧЕНИЯ:

- граница зоны планируемого размещения линейного объекта
- ось трассы прокладки газопровода низкого давления
- граница проектируемой территории

КАТЕГОРИИ СЕЛЬСКИХ УЛИЦ И ДОРОГ

- главная улица
- основная улица в жилой застройки
- второстепенная улица в жилой застройки

						000774/2015-ПП-МО-ТЗ			
						Газопроводы низкого давления для газоснабжения улиц Советская, Нижние Пески, Сады, Кустарная, Победы, Набережная муниципального района Волжский Самарской области			
Изм.	Кол.уч.	Лист	№док.	Подпись	Дата				
Гл. инженер		Наумова Ю.В.			05.2016	Проект планировки территории для размещения линейного объекта	Стадия	Лист	Листов
Разработал		Кузнецова Т.А.			05.2016		ПП	1	1
Проверил		Иванова Н.А.			05.2016				
						Схема организации улично-дорожной сети М 1:2000	ГУП "ЦПИ" 2016г. г. Самара		