Графическое описание местоположения границ публичного сервитута

Обзорная схема

Объект: Электросетевой комплекс "ЛЭП ПС 35/6 кВ при НС-4 Ф-5"
Местоположение: Самарская область, Волжский район
Использование: размещение объекта электросетевого хозяйства: Электросетевой комплекс "ЛЭП ПС 35/6 кВ при НС-4 Ф-5"
Площадь: 77 кв. м.

С

Ю

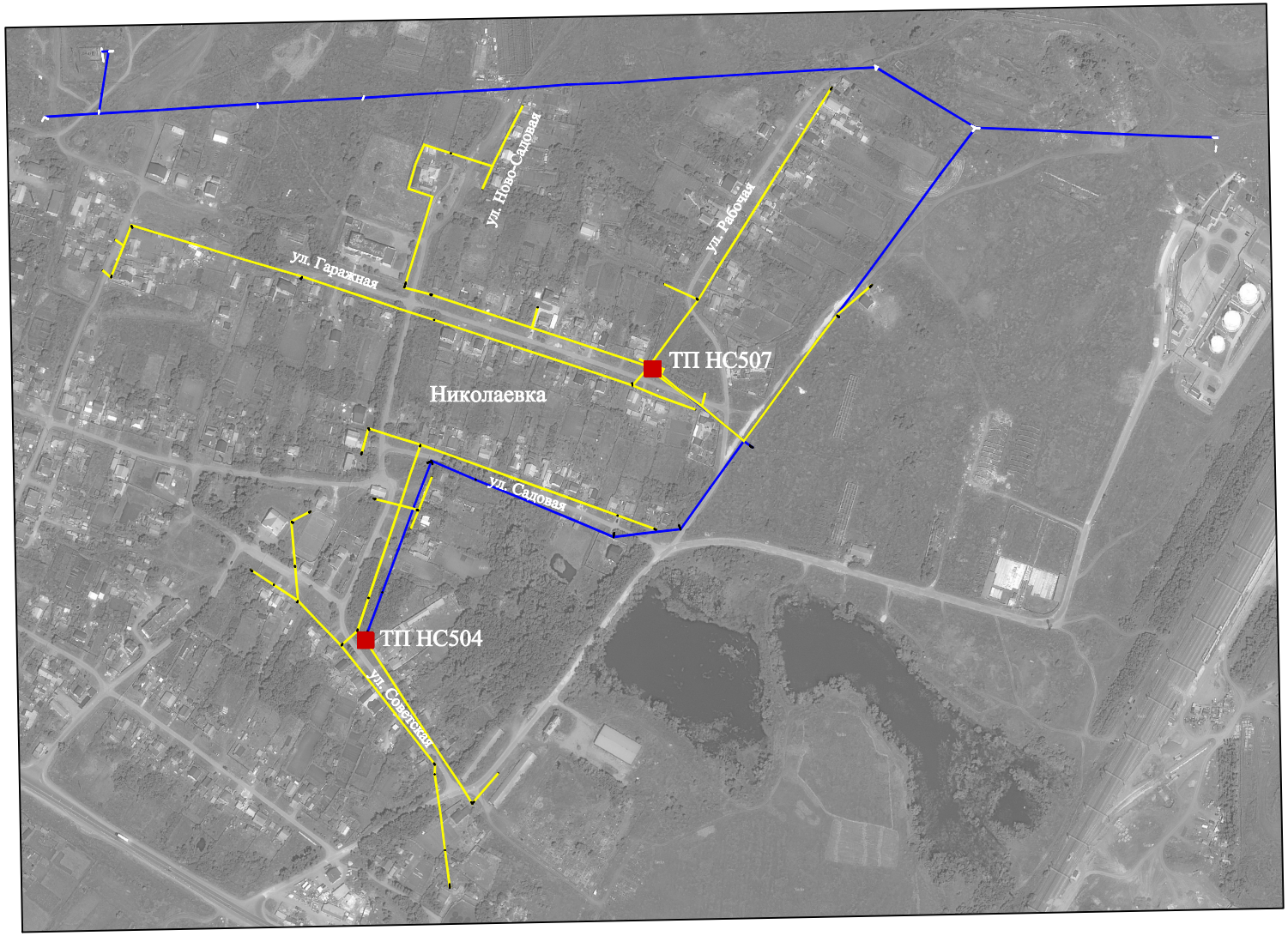

Условные знаки и обозначения:

- обозначение подстанции
- воздушная ЛЭП- 10 кВ
- воздушная ЛЭП- 0,4 кВ

Без масштаба

Схема расположения границ публичного сервитута

Волжский район
с. Николаевка

63.17.2.120

63:17:0703002

Система координат: МСК-63

Масштаб 1:1000

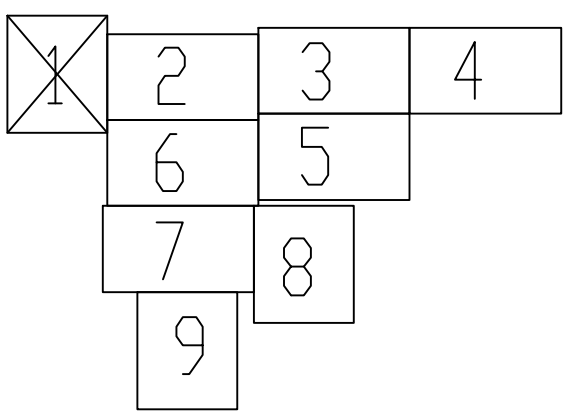

Условные обозначения:

- Граница муниципального образования
- Граница кадастровых кварталов
- Проектная граница публичного сервитута
- Граница земельных участков по сведениям ЕГРН
- Граница охранных зон по сведениям ЕГРН
- :80 Кадастровый номер земельного участка
- :110707 Номер кадастрового квартала
- 1(1) Обозначение контура образуемого публичного сервитута
- 1 ● Характерная точка проектной границы публичного сервитута
- Линия электропередач 0,4 кВ
- Линия электропередач 10 кВ

Схема расположения границ публичного сервитута

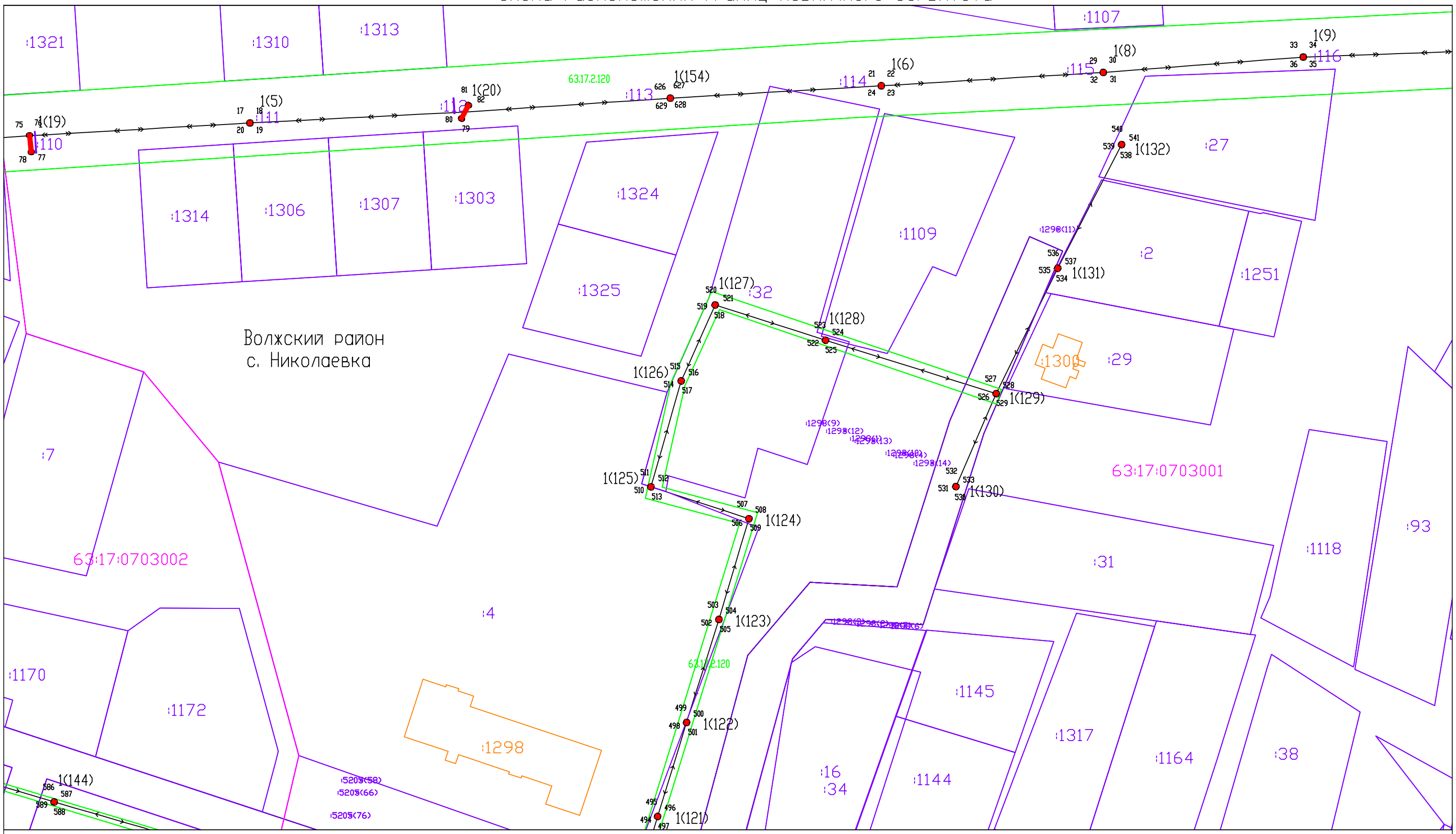

Масштаб 1:1000

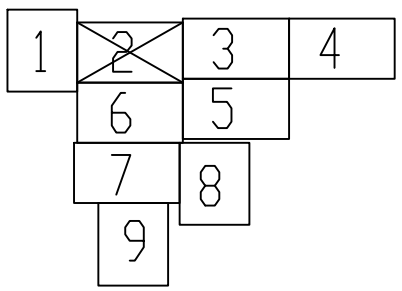

Условные обозначения:

- Граница муниципального образования
- Граница кадастровых кварталов
- Проектная граница публичного сервитута
- Граница земельных участков по сведениям ЕГРН
- Граница охранных зон по сведениям ЕГРН
- :80 Кадастровый номер земельного участка
- :110707 Номер кадастрового квартала
- 1(1) Обозначение контура образуемого публичного сервитута
- 1 ● Характерная точка проектной границы публичного сервитута
- Линия электропередач 0,4 кВ
- Линия электропередач 10 кВ

Система координат: МСК-63

Схема расположения границ публичного сервитута

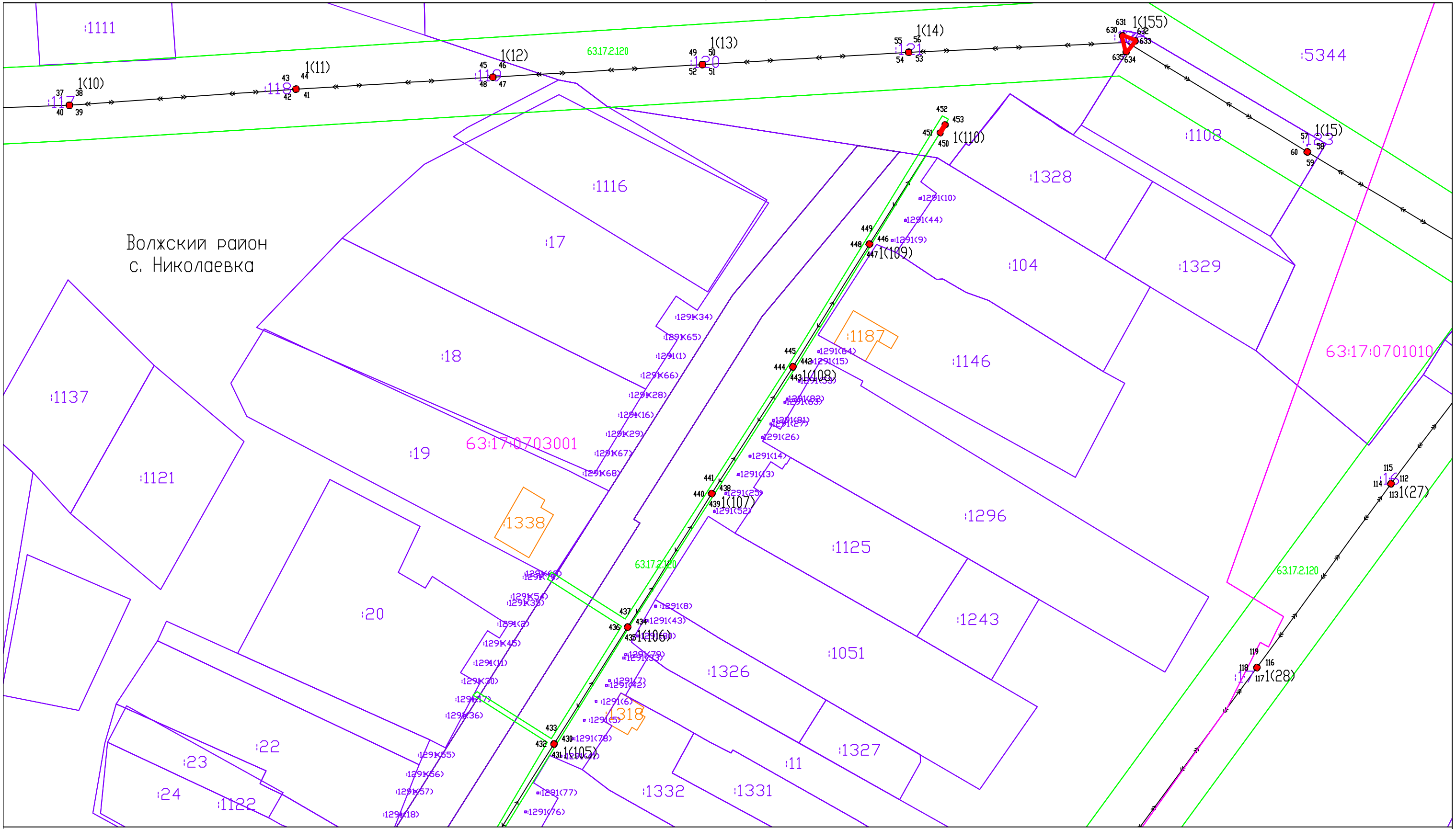

Масштаб 1:1000

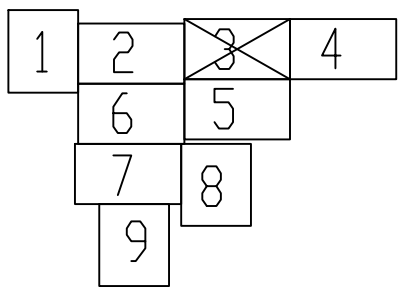

Условные обозначения:

- Граница муниципального образования
- Граница кадастровых кварталов
- Проектная граница публичного сервитута
- Граница земельных участков по сведениям ЕГРН
- Граница охранных зон по сведениям ЕГРН
- :80 Кадастровый номер земельного участка
- :110707 Номер кадастрового квартала
- 1(1) Обозначение контура образуемого публичного сервитута
- 1 ● Характерная точка проектной границы публичного сервитута
- Линия электропередач 0,4 кВ
- Линия электропередач 10 кВ

Система координат: МСК-63

Схема расположения границ публичного сервитута

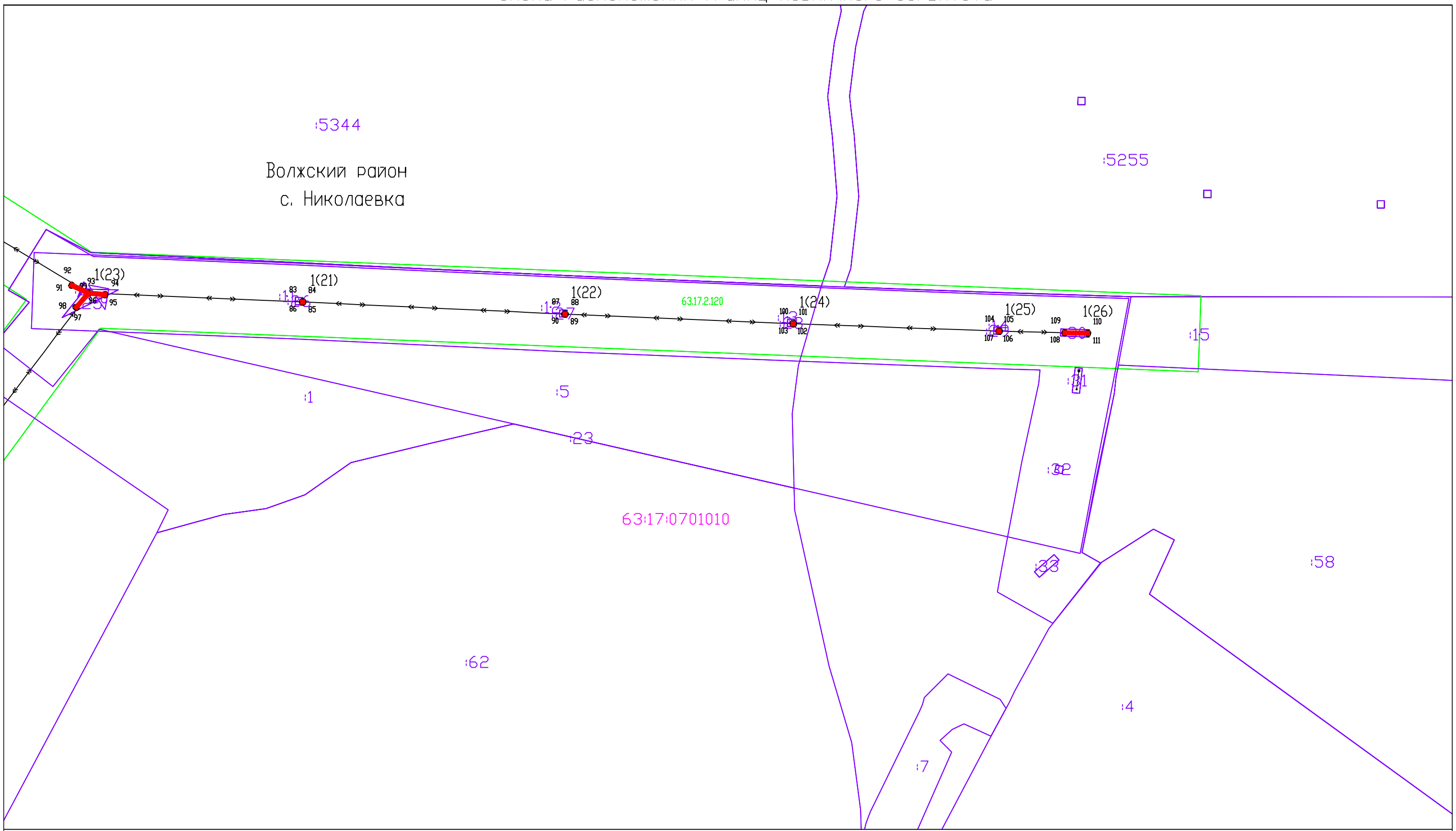

Масштаб 1:1000

1	2	3	4
	6	5	
	7	8	
		9	

Условные обозначения:

- Граница муниципального образования
- Граница кадастровых кварталов
- Проектная граница публичного сервитута
- Граница земельных участков по сведениям ЕГРН
- Граница охранных зон по сведениям ЕГРН
- :80 Кадастровый номер земельного участка
- :110707 Номер кадастрового квартала
- 1(1) Обозначение контура образуемого публичного сервитута
- 1 ● Характерная точка проектной границы публичного сервитута
- Линия электропередач 0,4 кВ
- Линия электропередач 10 кВ

Система координат: МСК-63

Схема расположения границ публичного сервитута

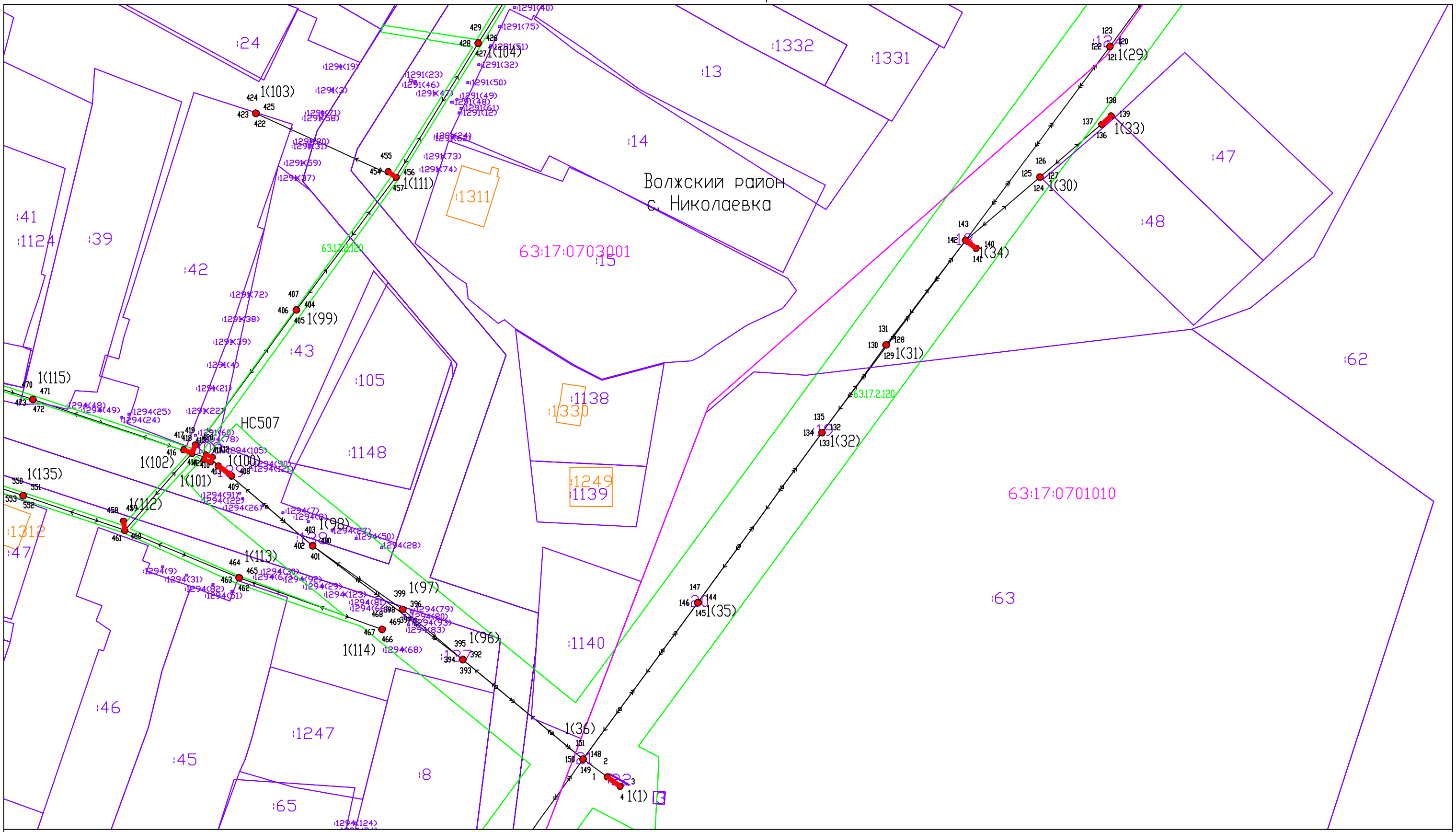

Масштаб 1:1000

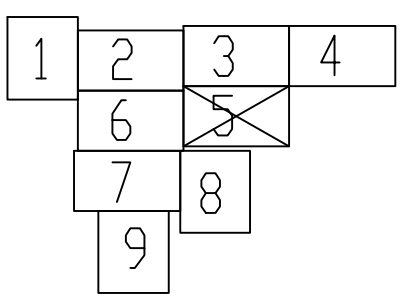

Условные обозначения:

- Граница муниципального образования
- Граница кадастровых кварталов
- Проектная граница публичного сервитута
- Граница земельных участков по сведениям ЕГРН
- Граница охранных зон по сведениям ЕГРН
- :80 Кадастровый номер земельного участка
- :110707 Номер кадастрового квартала
- 1(1) Обозначение контура образуемого публичного сервитута
- 1 ● Характерная точка проектной границы публичного сервитута
- Линия электропередач 0,4 кВ
- Линия электропередач 10 кВ

Система координат: МСК-63

Схема расположения границ публичного сервитута

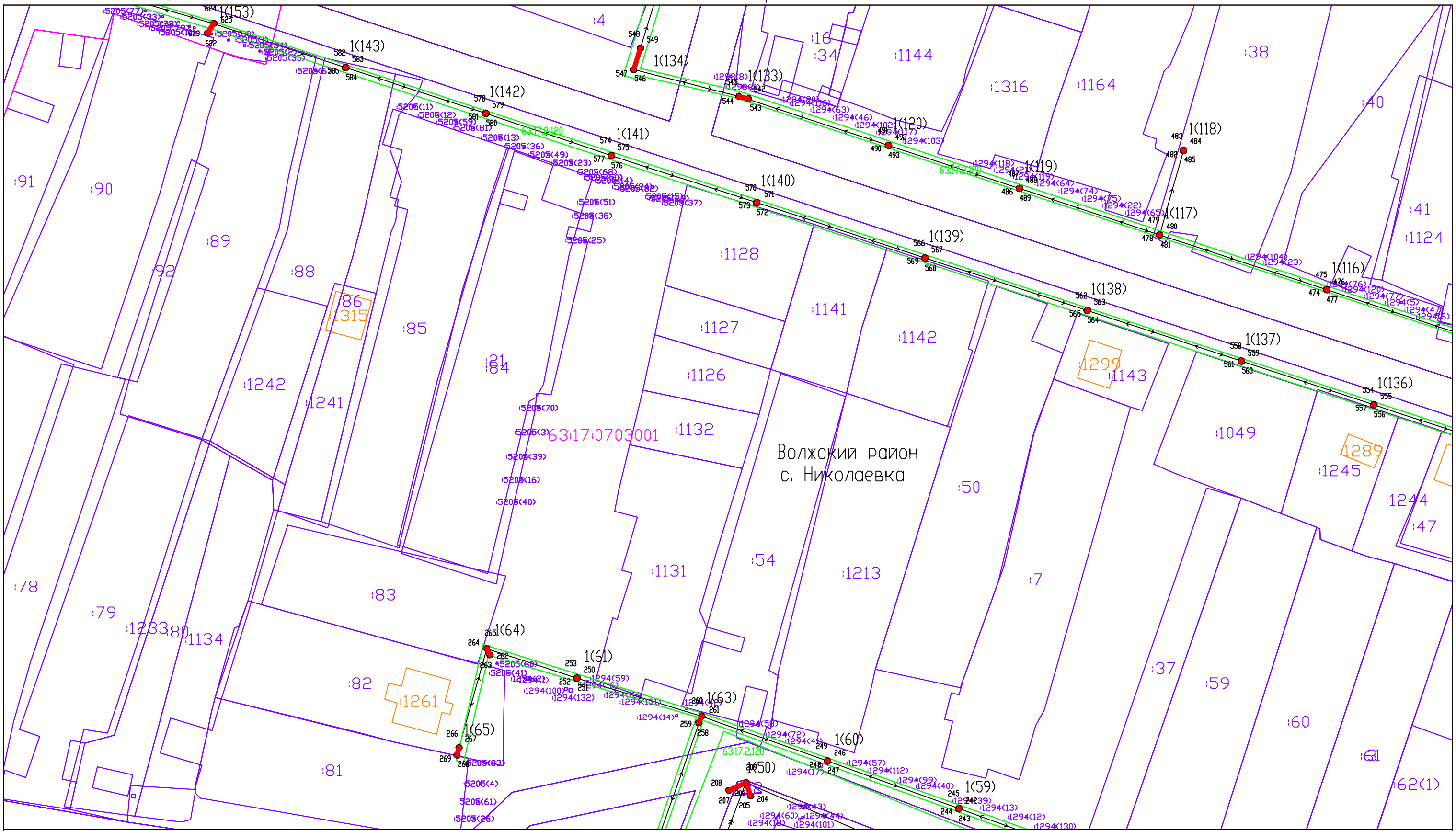

Масштаб 1:1000

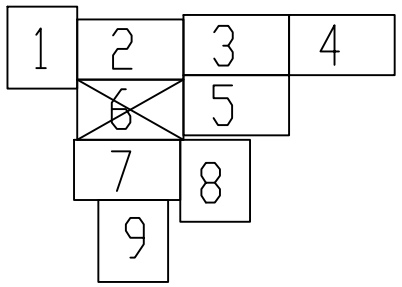

Условные обозначения:

- Граница муниципального образования
- Граница кадастровых кварталов
- Проектная граница публичного сервитута
- Граница земельных участков по сведениям ЕГРН
- Граница охранных зон по сведениям ЕГРН
- :80 Кадастровый номер земельного участка
- :110707 Номер кадастрового квартала
- 1(1) Обозначение контура образуемого публичного сервитута
- 1 ● Характерная точка проектной границы публичного сервитута
- Линия электропередач 0,4 кВ
- Линия электропередач 10 кВ

Система координат: МСК-63

Схема расположения границ публичного сервитута

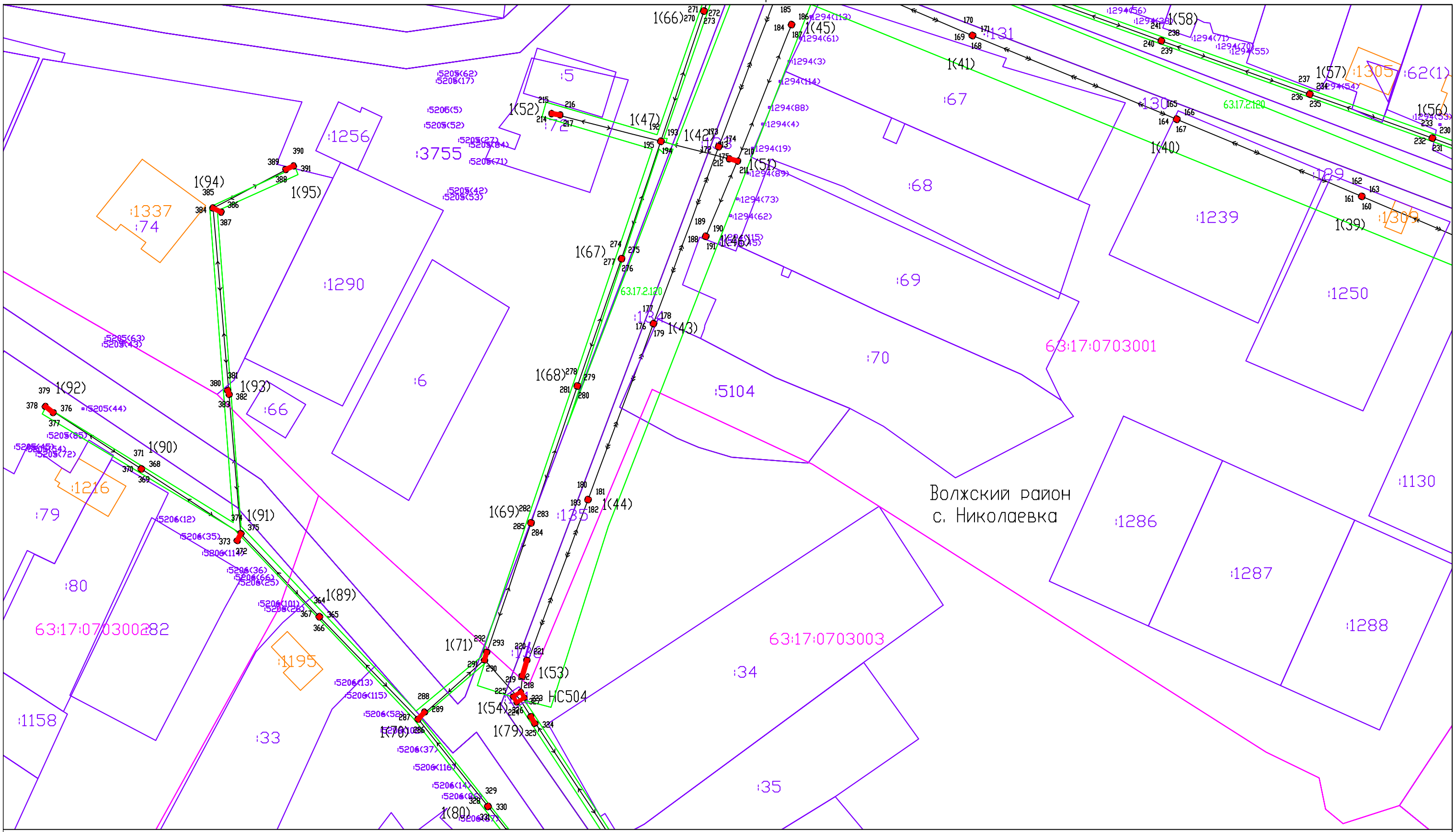

Масштаб 1:1000

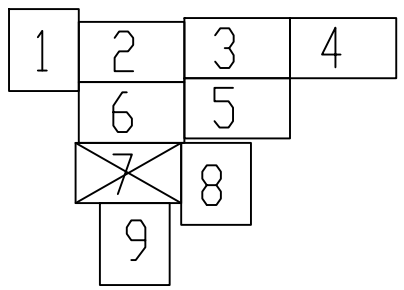

Условные обозначения:

- Граница муниципального образования
- Граница кадастровых кварталов
- Проектная граница публичного сервитута
- Граница земельных участков по сведениям ЕГРН
- Граница охранных зон по сведениям ЕГРН
- :80 Кадастровый номер земельного участка
- :110707 Номер кадастрового квартала
- 1(1) Обозначение контура образуемого публичного сервитута
- 1 ● Характерная точка проектной границы публичного сервитута
- Линия электропередач 0,4 кВ
- Линия электропередач 10 кВ

Система координат: МСК-63

Схема расположения границ публичного сервитута

Волжский район
с. Николаевка

:62(1) :1254 :45 :65 :63 :1333 :1260 :1323 :1319 :1130 :6919(2) :2 :59

63:17:0703001
63:17:0701010
63:17:0703003
63:17:2:120

:1294(33) :1294(107) :1294(34) :1294(95) :1294(126) :1294(35) :1294(10) :1294(86) :1294(108) :1294(96) :1294(97) :1294(38) :1294(128) :1294(127) :1294(87) :1294(37) :1294(109) :1294(110) :1294(98) :1294(111) :1294(52) :1294(129) :1294(69)

1(37) 1(48) 1(62) 1(55) 1(38) 1(49)

Система координат: МСК-63

Масштаб 1:1000

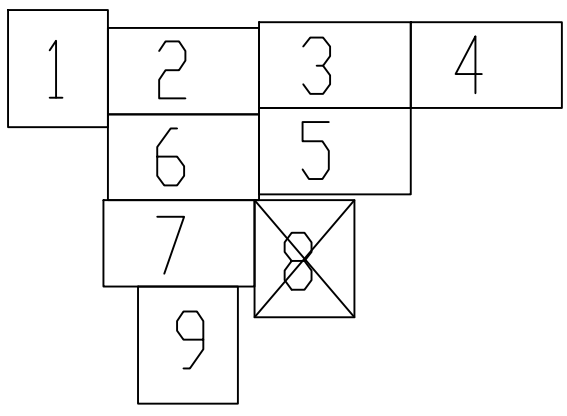

Условные обозначения:

- Граница муниципального образования
- Граница кадастровых кварталов
- Проектная граница публичного сервитута
- Граница земельных участков по сведениям ЕГРН
- Граница охранных зон по сведениям ЕГРН
- :80 Кадастровый номер земельного участка
- :110707 Номер кадастрового квартала
- 1(1) Обозначение контура образуемого публичного сервитута
- 1 ● Характерная точка проектной границы публичного сервитута
- Линия электропередач 0,4 кВ
- Линия электропередач 10 кВ

Схема расположения границ публичного сервитута

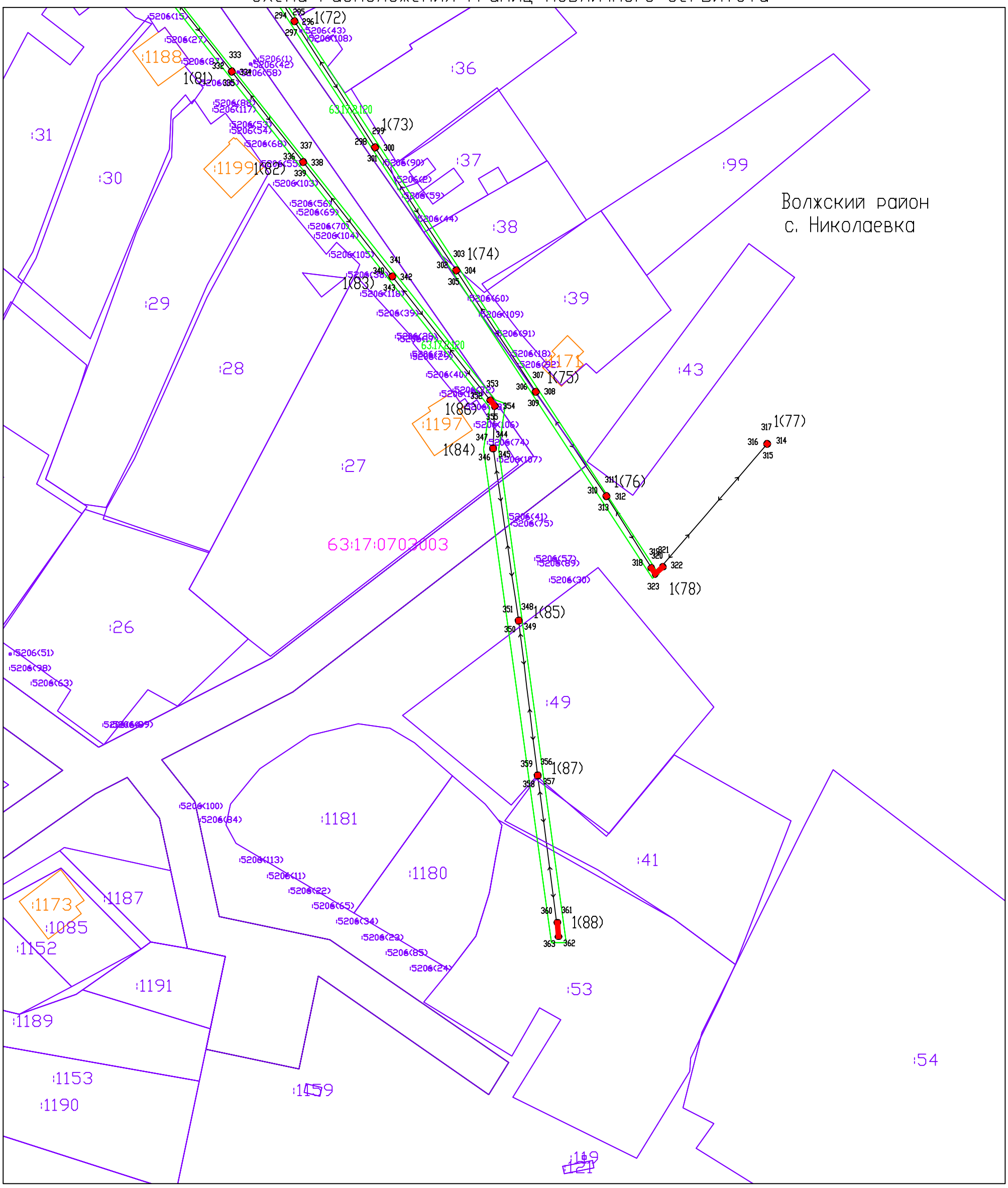

Система координат: МСК-63

Масштаб 1:1000

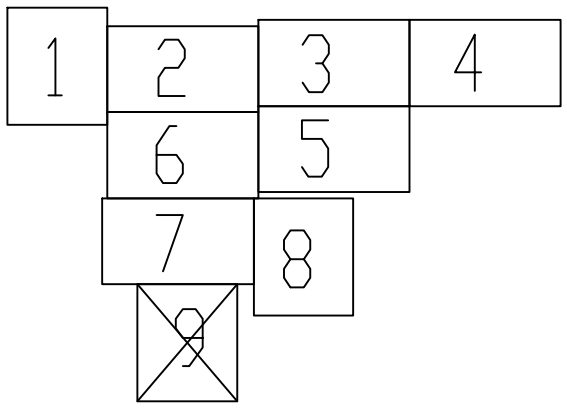

Условные обозначения:

- Граница муниципального образования
- Граница кадастровых кварталов
- Проектная граница публичного сервитута
- Граница земельных участков по сведениям ЕГРН
- Граница охранных зон по сведениям ЕГРН
- :80 — Кадастровый номер земельного участка
- :110707 — Номер кадастрового квартала
- 1(1) — Обозначение контура образуемого публичного сервитута
- 1 ● — Характерная точка проектной границы публичного сервитута
- Линия электропередач 0,4 кВ
- Линия электропередач 10 кВ

Приложение

Описание границ публичного сервитута

Местоположение публичного сервитута: Российская Федерация, Самарская область, Волжский р-н, с. Николаевка.

Система координат МСК-63, зона 1				
Площадь публичного сервитута *77* **кв. м**				
Обозначение характерных точек границ	**Координаты, м**		**Средняя квадратическая погрешность положения характерной точки (M_t), м**	**Метод определения координат**
	X	**Y**		
1(1)				
1	*376247.48*	*1386415.31*	*0.10*	*Метод спутниковых геодезических измерений (определений)*
2	*376247.72*	*1386415.49*	*0.10*	*Метод спутниковых геодезических измерений (определений)*
3	*376245.02*	*1386419.11*	*0.10*	*Метод спутниковых геодезических измерений (определений)*
4	*376244.78*	*1386418.94*	*0.10*	*Метод спутниковых геодезических измерений (определений)*
1	*376247.48*	*1386415.31*	*0.10*	*Метод спутниковых геодезических измерений (определений)*
1(2)				
5	*376647.62*	*1385679.08*	*0.10*	*Метод спутниковых геодезических измерений (определений)*
6	*376647.32*	*1385679.03*	*0.10*	*Метод спутниковых геодезических измерений (определений)*
7	*376647.37*	*1385678.73*	*0.10*	*Метод спутниковых геодезических измерений (определений)*
8	*376647.67*	*1385678.78*	*0.10*	*Метод спутниковых геодезических измерений (определений)*
5	*376647.62*	*1385679.08*	*0.10*	*Метод спутниковых геодезических измерений (определений)*
1(3)				
9	*376685.62*	*1385685.02*	*0.10*	*Метод спутниковых геодезических измерений (определений)*
10	*376685.33*	*1385684.98*	*0.10*	*Метод спутниковых геодезических измерений (определений)*
11	*376685.36*	*1385684.68*	*0.10*	*Метод спутниковых геодезических измерений (определений)*
12	*376685.66*	*1385684.72*	*0.10*	*Метод спутниковых геодезических измерений (определений)*
9	*376685.62*	*1385685.02*	*0.10*	*Метод спутниковых геодезических измерений (определений)*
1(4)				
13	*376628.76*	*1385741.96*	*0.10*	*Метод спутниковых геодезических измерений (определений)*
14	*376628.78*	*1385742.26*	*0.10*	*Метод спутниковых геодезических измерений (определений)*
15	*376628.48*	*1385742.28*	*0.10*	*Метод спутниковых геодезических измерений (определений)*
16	*376628.46*	*1385741.98*	*0.10*	*Метод спутниковых геодезических измерений (определений)*
13	*376628.76*	*1385741.96*	*0.10*	*Метод спутниковых геодезических измерений (определений)*
1(5)				
17	*376639.72*	*1385916.60*	*0.10*	*Метод спутниковых геодезических измерений (определений)*
18	*376639.72*	*1385916.90*	*0.10*	*Метод спутниковых геодезических измерений (определений)*
19	*376639.42*	*1385916.90*	*0.10*	*Метод спутниковых геодезических измерений (определений)*
20	*376639.42*	*1385916.60*	*0.10*	*Метод спутниковых геодезических измерений (определений)*
17	*376639.72*	*1385916.60*	*0.10*	*Метод спутниковых геодезических измерений (определений)*
1(6)				
21	*376649.99*	*1386090.92*	*0.10*	*Метод спутниковых геодезических измерений (определений)*
22	*376649.99*	*1386091.22*	*0.10*	*Метод спутниковых геодезических измерений (определений)*
23	*376649.69*	*1386091.22*	*0.10*	*Метод спутниковых геодезических измерений (определений)*

24	376649.69	1386090.92	0.10	Метод спутниковых геодезических измерений (определений)
21	376649.99	1386090.92	0.10	Метод спутниковых геодезических измерений (определений)
1(7)				
25	376632.72	1385800.96	0.10	Метод спутниковых геодезических измерений (определений)
26	376632.72	1385801.26	0.10	Метод спутниковых геодезических измерений (определений)
27	376632.42	1385801.26	0.10	Метод спутниковых геодезических измерений (определений)
28	376632.42	1385800.96	0.10	Метод спутниковых геодезических измерений (определений)
25	376632.72	1385800.96	0.10	Метод спутниковых геодезических измерений (определений)
1(8)				
29	376653.65	1386152.18	0.10	Метод спутниковых геодезических измерений (определений)
30	376653.66	1386152.48	0.10	Метод спутниковых геодезических измерений (определений)
31	376653.36	1386152.49	0.10	Метод спутниковых геодезических измерений (определений)
32	376653.35	1386152.19	0.10	Метод спутниковых геодезических измерений (определений)
29	376653.65	1386152.18	0.10	Метод спутниковых геодезических измерений (определений)
1(9)				
33	376657.90	1386207.42	0.10	Метод спутниковых геодезических измерений (определений)
34	376657.90	1386207.72	0.10	Метод спутниковых геодезических измерений (определений)
35	376657.60	1386207.72	0.10	Метод спутниковых геодезических измерений (определений)
36	376657.60	1386207.42	0.10	Метод спутниковых геодезических измерений (определений)
33	376657.90	1386207.42	0.10	Метод спутниковых геодезических измерений (определений)
1(10)				
37	376660.06	1386266.92	0.10	Метод спутниковых геодезических измерений (определений)
38	376660.06	1386267.22	0.10	Метод спутниковых геодезических измерений (определений)
39	376659.76	1386267.22	0.10	Метод спутниковых геодезических измерений (определений)
40	376659.76	1386266.92	0.10	Метод спутниковых геодезических измерений (определений)
37	376660.06	1386266.92	0.10	Метод спутниковых геодезических измерений (определений)
1(11)				
41	376664.21	1386329.80	0.10	Метод спутниковых геодезических измерений (определений)
42	376664.18	1386329.50	0.10	Метод спутниковых геодезических измерений (определений)
43	376664.48	1386329.47	0.10	Метод спутниковых геодезических измерений (определений)
44	376664.51	1386329.77	0.10	Метод спутниковых геодезических измерений (определений)
41	376664.21	1386329.80	0.10	Метод спутниковых геодезических измерений (определений)
1(12)				
45	376667.79	1386383.83	0.10	Метод спутниковых геодезических измерений (определений)
46	376667.79	1386384.13	0.10	Метод спутниковых геодезических измерений (определений)
47	376667.49	1386384.13	0.10	Метод спутниковых геодезических измерений (определений)
48	376667.49	1386383.83	0.10	Метод спутниковых геодезических измерений (определений)
45	376667.79	1386383.83	0.10	Метод спутниковых геодезических измерений (определений)
1(13)				
49	376671.27	1386441.68	0.10	Метод спутниковых геодезических измерений (определений)
50	376671.27	1386441.98	0.10	Метод спутниковых геодезических измерений (определений)
51	376670.97	1386441.98	0.10	Метод спутниковых геодезических измерений (определений)
52	376670.97	1386441.68	0.10	Метод спутниковых геодезических измерений (определений)
49	376671.27	1386441.68	0.10	Метод спутниковых геодезических измерений (определений)
1(14)				
53	376674.38	1386498.97	0.10	Метод спутниковых геодезических измерений (определений)
54	376674.36	1386498.67	0.10	Метод спутниковых геодезических измерений (определений)
55	376674.66	1386498.64	0.10	Метод спутниковых геодезических измерений (определений)
56	376674.68	1386498.94	0.10	Метод спутниковых геодезических измерений (определений)
53	376674.38	1386498.97	0.10	Метод спутниковых геодезических измерений (определений)
1(15)				
57	376647.22	1386608.82	0.10	Метод спутниковых геодезических измерений (определений)
58	376647.06	1386609.07	0.10	Метод спутниковых геодезических измерений (определений)
59	376646.80	1386608.91	0.10	Метод спутниковых геодезических измерений (определений)
60	376646.97	1386608.66	0.10	Метод спутниковых геодезических измерений (определений)

57	376647.22	1386608.82	0.10	Метод спутниковых геодезических измерений (определений)
1(16)				
61	376696.27	1385691.87	0.10	Метод спутниковых геодезических измерений (определений)
62	376695.97	1385691.89	0.10	Метод спутниковых геодезических измерений (определений)
63	376695.60	1385686.38	0.10	Метод спутниковых геодезических измерений (определений)
64	376695.90	1385686.38	0.10	Метод спутниковых геодезических измерений (определений)
61	376696.27	1385691.87	0.10	Метод спутниковых геодезических измерений (определений)
1(17)				
65	376628.45	1385675.52	0.10	Метод спутниковых геодезических измерений (определений)
66	376628.45	1385675.82	0.10	Метод спутниковых геодезических измерений (определений)
67	376624.65	1385675.64	0.10	Метод спутниковых геодезических измерений (определений)
68	376624.65	1385675.34	0.10	Метод спутниковых геодезических измерений (определений)
65	376628.45	1385675.52	0.10	Метод спутниковых геодезических измерений (определений)
1(18)				
69	376616.22	1385611.07	0.10	Метод спутниковых геодезических измерений (определений)
70	376616.37	1385610.81	0.10	Метод спутниковых геодезических измерений (определений)
71	376621.26	1385613.60	0.10	Метод спутниковых геодезических измерений (определений)
72	376618.72	1385618.16	0.10	Метод спутниковых геодезических измерений (определений)
73	376618.46	1385618.01	0.10	Метод спутниковых геодезических измерений (определений)
74	376620.84	1385613.69	0.10	Метод спутниковых геодезических измерений (определений)
69	376616.22	1385611.07	0.10	Метод спутниковых геодезических измерений (определений)
1(19)				
75	376636.15	1385855.74	0.10	Метод спутниковых геодезических измерений (определений)
76	376636.18	1385856.04	0.10	Метод спутниковых геодезических измерений (определений)
77	376631.56	1385856.51	0.10	Метод спутниковых геодезических измерений (определений)
78	376631.53	1385856.21	0.10	Метод спутниковых геодезических измерений (определений)
75	376636.15	1385855.74	0.10	Метод спутниковых геодезических измерений (определений)
1(20)				
79	376640.69	1385975.28	0.10	Метод спутниковых геодезических измерений (определений)
80	376640.84	1385975.01	0.10	Метод спутниковых геодезических измерений (определений)
81	376644.57	1385976.95	0.10	Метод спутниковых геодезических измерений (определений)
82	376644.42	1385977.21	0.10	Метод спутниковых геодезических измерений (определений)
79	376640.69	1385975.28	0.10	Метод спутниковых геодезических измерений (определений)
1(21)				
83	376606.43	1386731.30	0.10	Метод спутниковых геодезических измерений (определений)
84	376606.42	1386731.60	0.10	Метод спутниковых геодезических измерений (определений)
85	376606.12	1386731.60	0.10	Метод спутниковых геодезических измерений (определений)
86	376606.13	1386731.30	0.10	Метод спутниковых геодезических измерений (определений)
83	376606.43	1386731.30	0.10	Метод спутниковых геодезических измерений (определений)
1(22)				
87	376603.08	1386803.74	0.10	Метод спутниковых геодезических измерений (определений)
88	376603.07	1386804.04	0.10	Метод спутниковых геодезических измерений (определений)
89	376602.77	1386804.03	0.10	Метод спутниковых геодезических измерений (определений)
90	376602.78	1386803.73	0.10	Метод спутниковых геодезических измерений (определений)
87	376603.08	1386803.74	0.10	Метод спутниковых геодезических измерений (определений)
1(23)				
91	376610.74	1386667.59	0.10	Метод спутниковых геодезических измерений (определений)
92	376611.01	1386667.72	0.10	Метод спутниковых геодезических измерений (определений)
93	376608.87	1386672.40	0.10	Метод спутниковых геодезических измерений (определений)
94	376608.43	1386676.92	0.10	Метод спутниковых геодезических измерений (определений)
95	376608.14	1386676.89	0.10	Метод спутниковых геодезических измерений (определений)
96	376608.57	1386672.42	0.10	Метод спутниковых геодезических измерений (определений)
97	376604.68	1386669.00	0.10	Метод спутниковых геодезических измерений (определений)
98	376604.86	1386668.77	0.10	Метод спутниковых геодезических измерений (определений)
99	376608.67	1386672.12	0.10	Метод спутниковых геодезических измерений (определений)

91	376610.74	1386667.59	0.10	Метод спутниковых геодезических измерений (определений)
1(24)				
100	376600.41	1386866.76	0.10	Метод спутниковых геодезических измерений (определений)
101	376600.40	1386867.06	0.10	Метод спутниковых геодезических измерений (определений)
102	376600.10	1386867.05	0.10	Метод спутниковых геодезических измерений (определений)
103	376600.11	1386866.75	0.10	Метод спутниковых геодезических измерений (определений)
100	376600.41	1386866.76	0.10	Метод спутниковых геодезических измерений (определений)
1(25)				
104	376598.37	1386923.57	0.10	Метод спутниковых геодезических измерений (определений)
105	376598.36	1386923.87	0.10	Метод спутниковых геодезических измерений (определений)
106	376598.06	1386923.86	0.10	Метод спутниковых геодезических измерений (определений)
107	376598.07	1386923.56	0.10	Метод спутниковых геодезических измерений (определений)
104	376598.37	1386923.57	0.10	Метод спутниковых геодезических измерений (определений)
1(26)				
108	376597.62	1386941.83	0.10	Метод спутниковых геодезических измерений (определений)
109	376597.92	1386941.84	0.10	Метод спутниковых геодезических измерений (определений)
110	376597.78	1386948.30	0.10	Метод спутниковых геодезических измерений (определений)
111	376597.48	1386948.29	0.10	Метод спутниковых геодезических измерений (определений)
108	376597.62	1386941.83	0.10	Метод спутниковых геодезических измерений (определений)
1(27)				
112	376555.44	1386632.16	0.10	Метод спутниковых геодезических измерений (определений)
113	376555.19	1386632.00	0.10	Метод спутниковых геодезических измерений (определений)
114	376555.36	1386631.75	0.10	Метод спутниковых геодезических измерений (определений)
115	376555.61	1386631.91	0.10	Метод спутниковых геодезических измерений (определений)
112	376555.44	1386632.16	0.10	Метод спутниковых геодезических измерений (определений)
1(28)				
116	376504.67	1386595.15	0.10	Метод спутниковых геодезических измерений (определений)
117	376504.42	1386594.99	0.10	Метод спутниковых геодезических измерений (определений)
118	376504.59	1386594.74	0.10	Метод спутниковых геодезических измерений (определений)
119	376504.84	1386594.90	0.10	Метод спутниковых геодезических измерений (определений)
116	376504.67	1386595.15	0.10	Метод спутниковых геодезических измерений (определений)
1(29)				
120	376449.12	1386554.42	0.10	Метод спутниковых геодезических измерений (определений)
121	376448.87	1386554.25	0.10	Метод спутниковых геодезических измерений (определений)
122	376449.04	1386554.00	0.10	Метод спутниковых геодезических измерений (определений)
123	376449.29	1386554.17	0.10	Метод спутниковых геодезических измерений (определений)
120	376449.12	1386554.42	0.10	Метод спутниковых геодезических измерений (определений)
1(30)				
124	376412.83	1386534.87	0.10	Метод спутниковых геодезических измерений (определений)
125	376413.06	1386534.68	0.10	Метод спутниковых геодезических измерений (определений)
126	376413.26	1386534.91	0.10	Метод спутниковых геодезических измерений (определений)
127	376413.03	1386535.10	0.10	Метод спутниковых геодезических измерений (определений)
124	376412.83	1386534.87	0.10	Метод спутниковых геодезических измерений (определений)
1(31)				
128	376366.78	1386492.65	0.10	Метод спутниковых геодезических измерений (определений)
129	376366.53	1386492.49	0.10	Метод спутниковых геодезических измерений (определений)
130	376366.70	1386492.24	0.10	Метод спутниковых геодезических измерений (определений)
131	376366.95	1386492.40	0.10	Метод спутниковых геодезических измерений (определений)
128	376366.78	1386492.65	0.10	Метод спутниковых геодезических измерений (определений)
1(32)				
132	376342.58	1386474.93	0.10	Метод спутниковых геодезических измерений (определений)
133	376342.33	1386474.76	0.10	Метод спутниковых геодезических измерений (определений)
134	376342.49	1386474.51	0.10	Метод спутниковых геодезических измерений (определений)
135	376342.74	1386474.68	0.10	Метод спутниковых геодезических измерений (определений)
132	376342.58	1386474.93	0.10	Метод спутниковых геодезических измерений (определений)

1(33)				
136	376427.39	1386552.01	0.10	Метод спутниковых геодезических измерений (определений)
137	376427.60	1386551.80	0.10	Метод спутниковых геодезических измерений (определений)
138	376430.06	1386554.51	0.10	Метод спутниковых геодезических измерений (определений)
139	376429.85	1386554.72	0.10	Метод спутниковых геодезических измерений (определений)
136	376427.39	1386552.01	0.10	Метод спутниковых геодезических измерений (определений)
1(34)				
140	376393.44	1386517.43	0.10	Метод спутниковых геодезических измерений (определений)
141	376393.21	1386517.25	0.10	Метод спутниковых геодезических измерений (определений)
142	376395.55	1386514.18	0.10	Метод спутниковых геодезических измерений (определений)
143	376395.80	1386514.35	0.10	Метод спутниковых геодезических измерений (определений)
140	376393.44	1386517.43	0.10	Метод спутниковых геодезических измерений (определений)
1(35)				
144	376295.67	1386440.66	0.10	Метод спутниковых геодезических измерений (определений)
145	376295.42	1386440.49	0.10	Метод спутниковых геодезических измерений (определений)
146	376295.58	1386440.24	0.10	Метод спутниковых геодезических измерений (определений)
147	376295.83	1386440.41	0.10	Метод спутниковых геодезических измерений (определений)
144	376295.67	1386440.66	0.10	Метод спутниковых геодезических измерений (определений)
1(36)				
148	376252.47	1386408.95	0.10	Метод спутниковых геодезических измерений (определений)
149	376252.22	1386408.79	0.10	Метод спутниковых геодезических измерений (определений)
150	376252.39	1386408.54	0.10	Метод спутниковых геодезических измерений (определений)
151	376252.64	1386408.70	0.10	Метод спутниковых геодезических измерений (определений)
148	376252.47	1386408.95	0.10	Метод спутниковых геодезических измерений (определений)
1(37)				
152	376199.38	1386370.79	0.10	Метод спутниковых геодезических измерений (определений)
153	376199.13	1386370.62	0.10	Метод спутниковых геодезических измерений (определений)
154	376199.30	1386370.37	0.10	Метод спутниковых геодезических измерений (определений)
155	376199.55	1386370.54	0.10	Метод спутниковых геодезических измерений (определений)
152	376199.38	1386370.79	0.10	Метод спутниковых геодезических измерений (определений)
1(38)				
156	376147.77	1386296.49	0.10	Метод спутниковых геодезических измерений (определений)
157	376147.47	1386296.52	0.10	Метод спутниковых геодезических измерений (определений)
158	376147.44	1386296.22	0.10	Метод спутниковых геодезических измерений (определений)
159	376147.74	1386296.19	0.10	Метод спутниковых геодезических измерений (определений)
156	376147.77	1386296.49	0.10	Метод спутниковых геодезических измерений (определений)
1(39)				
160	376163.80	1386211.48	0.10	Метод спутниковых геодезических измерений (определений)
161	376163.92	1386211.21	0.10	Метод спутниковых геодезических измерений (определений)
162	376164.20	1386211.33	0.10	Метод спутниковых геодезических измерений (определений)
163	376164.07	1386211.60	0.10	Метод спутниковых геодезических измерений (определений)
160	376163.80	1386211.48	0.10	Метод спутниковых геодезических измерений (определений)
1(40)				
164	376185.20	1386160.11	0.10	Метод спутниковых геодезических измерений (определений)
165	376185.48	1386160.24	0.10	Метод спутниковых геодезических измерений (определений)
166	376185.35	1386160.51	0.10	Метод спутниковых геодезических измерений (определений)
167	376185.08	1386160.38	0.10	Метод спутниковых геодезических измерений (определений)
164	376185.20	1386160.11	0.10	Метод спутниковых геодезических измерений (определений)
1(41)				
168	376208.18	1386103.97	0.10	Метод спутниковых геодезических измерений (определений)
169	376208.32	1386103.70	0.10	Метод спутниковых геодезических измерений (определений)
170	376208.59	1386103.84	0.10	Метод спутниковых геодезических измерений (определений)
171	376208.45	1386104.11	0.10	Метод спутниковых геодезических измерений (определений)
168	376208.18	1386103.97	0.10	Метод спутниковых геодезических измерений (определений)
1(42)				

172	376177.62	1386033.63	0.10	Метод спутниковых геодезических измерений (определений)
173	376177.90	1386033.74	0.10	Метод спутниковых геодезических измерений (определений)
174	376177.79	1386034.02	0.10	Метод спутниковых геодезических измерений (определений)
175	376177.51	1386033.91	0.10	Метод спутниковых геодезических измерений (определений)
172	376177.62	1386033.63	0.10	Метод спутниковых геодезических измерений (определений)
1(43)				
176	376128.81	1386015.66	0.10	Метод спутниковых геодезических измерений (определений)
177	376129.09	1386015.77	0.10	Метод спутниковых геодезических измерений (определений)
178	376128.98	1386016.05	0.10	Метод спутниковых геодезических измерений (определений)
179	376128.70	1386015.94	0.10	Метод спутниковых геодезических измерений (определений)
176	376128.81	1386015.66	0.10	Метод спутниковых геодезических измерений (определений)
1(44)				
180	376080.51	1385997.66	0.10	Метод спутниковых геодезических измерений (определений)
181	376080.40	1385997.95	0.10	Метод спутниковых геодезических измерений (определений)
182	376080.12	1385997.84	0.10	Метод спутниковых геодезических измерений (определений)
183	376080.23	1385997.56	0.10	Метод спутниковых геодезических измерений (определений)
180	376080.51	1385997.66	0.10	Метод спутниковых геодезических измерений (определений)
1(45)				
184	376211.29	1386053.77	0.10	Метод спутниковых геодезических измерений (определений)
185	376211.57	1386053.87	0.10	Метод спутниковых геодезических измерений (определений)
186	376211.46	1386054.15	0.10	Метод спутниковых геодезических измерений (определений)
187	376211.18	1386054.05	0.10	Метод спутниковых геодезических измерений (определений)
184	376211.29	1386053.77	0.10	Метод спутниковых геодезических измерений (определений)
1(46)				
188	376152.87	1386030.06	0.10	Метод спутниковых геодезических измерений (определений)
189	376153.15	1386030.17	0.10	Метод спутниковых геодезических измерений (определений)
190	376153.04	1386030.45	0.10	Метод спутниковых геодезических измерений (определений)
191	376152.76	1386030.34	0.10	Метод спутниковых геодезических измерений (определений)
188	376152.87	1386030.06	0.10	Метод спутниковых геодезических измерений (определений)
1(47)				
192	376179.38	1386017.79	0.10	Метод спутниковых геодезических измерений (определений)
193	376179.29	1386018.08	0.10	Метод спутниковых геодезических измерений (определений)
194	376179.00	1386017.99	0.10	Метод спутниковых геодезических измерений (определений)
195	376179.09	1386017.70	0.10	Метод спутниковых геодезических измерений (определений)
192	376179.38	1386017.79	0.10	Метод спутниковых геодезических измерений (определений)
1(48)				
196	376156.49	1386334.96	0.10	Метод спутниковых геодезических измерений (определений)
197	376156.60	1386335.24	0.10	Метод спутниковых геодезических измерений (определений)
198	376151.96	1386337.16	0.10	Метод спутниковых геодезических измерений (определений)
199	376151.85	1386336.88	0.10	Метод спутниковых геодезических измерений (определений)
196	376156.49	1386334.96	0.10	Метод спутниковых геодезических измерений (определений)
1(49)				
200	376147.81	1386261.16	0.10	Метод спутниковых геодезических измерений (определений)
201	376147.77	1386261.46	0.10	Метод спутниковых геодезических измерений (определений)
202	376142.99	1386260.76	0.10	Метод спутниковых геодезических измерений (определений)
203	376143.03	1386260.46	0.10	Метод спутниковых геодезических измерений (определений)
200	376147.81	1386261.16	0.10	Метод спутниковых геодезических измерений (определений)
1(50)				
204	376226.12	1386055.08	0.10	Метод спутниковых геодезических измерений (определений)
205	376226.02	1386054.80	0.10	Метод спутниковых геодезических измерений (определений)
206	376229.61	1386053.56	0.10	Метод спутниковых геодезических измерений (определений)
207	376227.51	1386048.94	0.10	Метод спутниковых геодезических измерений (определений)
208	376227.79	1386048.82	0.10	Метод спутниковых геодезических измерений (определений)
209	376229.99	1386053.73	0.10	Метод спутниковых геодезических измерений (определений)
204	376226.12	1386055.08	0.10	Метод спутниковых геодезических измерений (определений)

1(51)				
210	376173.87	1386039.18	0.10	Метод спутниковых геодезических измерений (определений)
211	376173.58	1386039.10	0.10	Метод спутниковых геодезических измерений (определений)
212	376174.22	1386036.72	0.10	Метод спутниковых геодезических измерений (определений)
213	376174.51	1386036.79	0.10	Метод спутниковых геодезических измерений (определений)
210	376173.87	1386039.18	0.10	Метод спутниковых геодезических измерений (определений)
1(52)				
214	376186.68	1385987.68	0.10	Метод спутниковых геодезических измерений (определений)
215	376186.99	1385987.71	0.10	Метод спутниковых геодезических измерений (определений)
216	376186.60	1385990.11	0.10	Метод спутниковых геодезических измерений (определений)
217	376186.30	1385990.08	0.10	Метод спутниковых геодезических измерений (определений)
214	376186.68	1385987.68	0.10	Метод спутниковых геодезических измерений (определений)
1(53)				
218	376031.56	1385979.74	0.10	Метод спутниковых геодезических измерений (определений)
219	376031.65	1385979.46	0.10	Метод спутниковых геодезических измерений (определений)
220	376036.12	1385980.76	0.10	Метод спутниковых геодезических измерений (определений)
221	376036.04	1385981.05	0.10	Метод спутниковых геодезических измерений (определений)
218	376031.56	1385979.74	0.10	Метод спутниковых геодезических измерений (определений)
1(54)				
222	376027.31	1385979.21	0.10	Метод спутниковых геодезических измерений (определений)
223	376025.67	1385980.22	0.10	Метод спутниковых геодезических измерений (определений)
224	376024.34	1385978.05	0.10	Метод спутниковых геодезических измерений (определений)
225	376025.98	1385977.04	0.10	Метод спутниковых геодезических измерений (определений)
222	376027.31	1385979.21	0.10	Метод спутниковых геодезических измерений (определений)
1(55)				
226	376167.73	1386265.46	0.10	Метод спутниковых геодезических измерений (определений)
227	376167.45	1386265.36	0.10	Метод спутниковых геодезических измерений (определений)
228	376167.55	1386265.08	0.10	Метод спутниковых геодезических измерений (определений)
229	376167.84	1386265.18	0.10	Метод спутниковых геодезических измерений (определений)
226	376167.73	1386265.46	0.10	Метод спутниковых геодезических измерений (определений)
1(56)				
230	376180.14	1386231.10	0.10	Метод спутниковых геодезических измерений (определений)
231	376179.86	1386230.98	0.10	Метод спутниковых геодезических измерений (определений)
232	376179.97	1386230.71	0.10	Метод спутниковых геодезических измерений (определений)
233	376180.25	1386230.82	0.10	Метод спутниковых геодезических измерений (определений)
230	376180.14	1386231.10	0.10	Метод спутниковых геодезических измерений (определений)
1(57)				
234	376192.30	1386197.23	0.10	Метод спутниковых геодезических измерений (определений)
235	376192.02	1386197.12	0.10	Метод спутниковых геодезических измерений (определений)
236	376192.13	1386196.84	0.10	Метод спутниковых геодезических измерений (определений)
237	376192.41	1386196.95	0.10	Метод спутниковых геодезических измерений (определений)
234	376192.30	1386197.23	0.10	Метод спутниковых геодезических измерений (определений)
1(58)				
238	376207.00	1386156.26	0.10	Метод спутниковых геодезических измерений (определений)
239	376206.72	1386156.15	0.10	Метод спутниковых геодезических измерений (определений)
240	376206.83	1386155.87	0.10	Метод спутниковых геодезических измерений (определений)
241	376207.11	1386155.98	0.10	Метод спутниковых геодезических измерений (определений)
238	376207.00	1386156.26	0.10	Метод спутниковых геодезических измерений (определений)
1(59)				
242	376222.73	1386112.66	0.10	Метод спутниковых геодезических измерений (определений)
243	376222.45	1386112.55	0.10	Метод спутниковых геодезических измерений (определений)
244	376222.56	1386112.28	0.10	Метод спутниковых геодезических измерений (определений)
245	376222.84	1386112.39	0.10	Метод спутниковых геодезических измерений (определений)
242	376222.73	1386112.66	0.10	Метод спутниковых геодезических измерений (определений)
1(60)				

246	376235.87	1386076.37	0.10	Метод спутниковых геодезических измерений (определений)
247	376235.59	1386076.27	0.10	Метод спутниковых геодезических измерений (определений)
248	376235.68	1386075.99	0.10	Метод спутниковых геодезических измерений (определений)
249	376235.97	1386076.09	0.10	Метод спутниковых геодезических измерений (определений)
246	376235.87	1386076.37	0.10	Метод спутниковых геодезических измерений (определений)
1(61)				
250	376258.78	1386007.19	0.10	Метод спутниковых геодезических измерений (определений)
251	376258.50	1386007.09	0.10	Метод спутниковых геодезических измерений (определений)
252	376258.59	1386006.81	0.10	Метод спутниковых геодезических измерений (определений)
253	376258.88	1386006.91	0.10	Метод спутниковых геодезических измерений (определений)
250	376258.78	1386007.19	0.10	Метод спутниковых геодезических измерений (определений)
1(62)				
254	376152.36	1386306.92	0.10	Метод спутниковых геодезических измерений (определений)
255	376152.64	1386307.01	0.10	Метод спутниковых геодезических измерений (определений)
256	376151.78	1386309.47	0.10	Метод спутниковых геодезических измерений (определений)
257	376151.49	1386309.38	0.10	Метод спутниковых геодезических измерений (определений)
254	376152.36	1386306.92	0.10	Метод спутниковых геодезических измерений (определений)
1(63)				
258	376246.25	1386040.65	0.10	Метод спутниковых геодезических измерений (определений)
259	376246.39	1386040.38	0.10	Метод спутниковых геодезических измерений (определений)
260	376248.33	1386041.32	0.10	Метод спутниковых геодезических измерений (определений)
261	376248.19	1386041.59	0.10	Метод спутниковых геодезических измерений (определений)
258	376246.25	1386040.65	0.10	Метод спутниковых геодезических измерений (определений)
1(64)				
262	376265.12	1385983.12	0.10	Метод спутниковых геодезических измерений (определений)
263	376264.98	1385982.86	0.10	Метод спутниковых геодезических измерений (определений)
264	376266.85	1385981.86	0.10	Метод спутниковых геодезических измерений (определений)
265	376267.00	1385982.12	0.10	Метод спутниковых геодезических измерений (определений)
262	376265.12	1385983.12	0.10	Метод спутниковых геодезических измерений (определений)
1(65)				
266	376239.59	1385974.32	0.10	Метод спутниковых геодезических измерений (определений)
267	376239.51	1385974.61	0.10	Метод спутниковых геодезических измерений (определений)
268	376237.33	1385974.00	0.10	Метод спутниковых геодезических измерений (определений)
269	376237.42	1385973.71	0.10	Метод спутниковых геодезических измерений (определений)
266	376239.59	1385974.32	0.10	Метод спутниковых геодезических измерений (определений)
1(66)				
270	376215.05	1386029.56	0.10	Метод спутниковых геодезических измерений (определений)
271	376215.33	1386029.67	0.10	Метод спутниковых геодезических измерений (определений)
272	376215.22	1386029.95	0.10	Метод спутниковых геодезических измерений (определений)
273	376214.94	1386029.84	0.10	Метод спутниковых геодезических измерений (определений)
270	376215.05	1386029.56	0.10	Метод спутниковых геодезических измерений (определений)
1(67)				
274	376146.99	1386006.95	0.10	Метод спутниковых геодезических измерений (определений)
275	376146.90	1386007.23	0.10	Метод спутниковых геодезических измерений (определений)
276	376146.61	1386007.13	0.10	Метод спутниковых геодезических измерений (определений)
277	376146.71	1386006.85	0.10	Метод спутниковых геодезических измерений (определений)
274	376146.99	1386006.95	0.10	Метод спутниковых геодезических измерений (определений)
1(68)				
278	376111.86	1385994.72	0.10	Метод спутниковых геодезических измерений (определений)
279	376111.77	1385995.00	0.10	Метод спутниковых геодезических измерений (определений)
280	376111.49	1385994.91	0.10	Метод спутниковых геодезических измерений (определений)
281	376111.58	1385994.62	0.10	Метод спутниковых геодезических измерений (определений)
278	376111.86	1385994.72	0.10	Метод спутниковых геодезических измерений (определений)
1(69)				
282	376074.10	1385981.91	0.10	Метод спутниковых геодезических измерений (определений)

283	376074.01	1385982.20	0.10	Метод спутниковых геодезических измерений (определений)
284	376073.72	1385982.11	0.10	Метод спутниковых геодезических измерений (определений)
285	376073.82	1385981.82	0.10	Метод спутниковых геодезических измерений (определений)
282	376074.10	1385981.91	0.10	Метод спутниковых геодезических измерений (определений)
1(70)				
286	376019.60	1385950.92	0.10	Метод спутниковых геодезических измерений (определений)
287	376019.80	1385950.69	0.10	Метод спутниковых геодезических измерений (определений)
288	376021.83	1385952.53	0.10	Метод спутниковых геодезических измерений (определений)
289	376021.63	1385952.75	0.10	Метод спутниковых геодезических измерений (определений)
286	376019.60	1385950.92	0.10	Метод спутниковых геодезических измерений (определений)
1(71)				
290	376035.97	1385969.32	0.10	Метод спутниковых геодезических измерений (определений)
291	376036.04	1385969.02	0.10	Метод спутниковых геодезических измерений (определений)
292	376038.34	1385969.65	0.10	Метод спутниковых геодезических измерений (определений)
293	376038.27	1385969.94	0.10	Метод спутниковых геодезических измерений (определений)
290	376035.97	1385969.32	0.10	Метод спутниковых геодезических измерений (определений)
1(72)				
294	375985.78	1386004.83	0.10	Метод спутниковых геодезических измерений (определений)
295	375985.94	1386005.08	0.10	Метод спутниковых геодезических измерений (определений)
296	375985.68	1386005.24	0.10	Метод спутниковых геодезических измерений (определений)
297	375985.52	1386004.99	0.10	Метод спутниковых геодезических измерений (определений)
294	375985.78	1386004.83	0.10	Метод спутниковых геодезических измерений (определений)
1(73)				
298	375952.55	1386026.03	0.10	Метод спутниковых геодезических измерений (определений)
299	375952.71	1386026.29	0.10	Метод спутниковых геодезических измерений (определений)
300	375952.46	1386026.45	0.10	Метод спутниковых геодезических измерений (определений)
301	375952.30	1386026.20	0.10	Метод спутниковых геодезических измерений (определений)
298	375952.55	1386026.03	0.10	Метод спутниковых геодезических измерений (определений)
1(74)				
302	375920.14	1386047.43	0.10	Метод спутниковых геодезических измерений (определений)
303	375920.31	1386047.68	0.10	Метод спутниковых геодезических измерений (определений)
304	375920.06	1386047.85	0.10	Метод спутниковых геодезических измерений (определений)
305	375919.89	1386047.60	0.10	Метод спутниковых геодезических измерений (определений)
302	375920.14	1386047.43	0.10	Метод спутниковых геодезических измерений (определений)
1(75)				
306	375888.16	1386068.36	0.10	Метод спутниковых геодезических измерений (определений)
307	375888.33	1386068.60	0.10	Метод спутниковых геодезических измерений (определений)
308	375888.09	1386068.77	0.10	Метод спутниковых геодезических измерений (определений)
309	375887.92	1386068.53	0.10	Метод спутниковых геодезических измерений (определений)
306	375888.16	1386068.36	0.10	Метод спутниковых геодезических измерений (определений)
1(76)				
310	375860.67	1386086.96	0.10	Метод спутниковых геодезических измерений (определений)
311	375860.83	1386087.21	0.10	Метод спутниковых геодезических измерений (определений)
312	375860.58	1386087.37	0.10	Метод спутниковых геодезических измерений (определений)
313	375860.42	1386087.12	0.10	Метод спутниковых геодезических измерений (определений)
310	375860.67	1386086.96	0.10	Метод спутниковых геодезических измерений (определений)
1(77)				
314	375874.40	1386129.70	0.10	Метод спутниковых геодезических измерений (определений)
315	375874.18	1386129.50	0.10	Метод спутниковых геодезических измерений (определений)
316	375874.38	1386129.28	0.10	Метод спутниковых геодезических измерений (определений)
317	375874.60	1386129.48	0.10	Метод спутниковых геодезических измерений (определений)
314	375874.40	1386129.70	0.10	Метод спутниковых геодезических измерений (определений)
1(78)				
318	375841.70	1386098.81	0.10	Метод спутниковых геодезических измерений (определений)
319	375841.86	1386099.06	0.10	Метод спутниковых геодезических измерений (определений)

320	375840.38	1386100.03	0.10	Метод спутниковых геодезических измерений (определений)
321	375842.19	1386101.98	0.10	Метод спутниковых геодезических измерений (определений)
322	375841.96	1386102.18	0.10	Метод спутниковых геодезических измерений (определений)
323	375839.96	1386099.98	0.10	Метод спутниковых геодезических измерений (определений)
318	375841.70	1386098.81	0.10	Метод спутниковых геодезических измерений (определений)
1(79)				
324	376018.60	1385983.22	0.10	Метод спутниковых геодезических измерений (определений)
325	376018.47	1385982.95	0.10	Метод спутниковых геодезических измерений (определений)
326	376020.47	1385981.80	0.10	Метод спутниковых геодезических измерений (определений)
327	376020.61	1385982.07	0.10	Метод спутниковых геодезических измерений (определений)
324	376018.60	1385983.22	0.10	Метод спутниковых геодезических измерений (определений)
1(80)				
328	375995.72	1385969.93	0.10	Метод спутниковых геодезических измерений (определений)
329	375995.88	1385970.19	0.10	Метод спутниковых геодезических измерений (определений)
330	375995.63	1385970.35	0.10	Метод спутниковых геодезических измерений (определений)
331	375995.47	1385970.09	0.10	Метод спутниковых геодезических измерений (определений)
328	375995.72	1385969.93	0.10	Метод спутниковых геодезических измерений (определений)
1(81)				
332	375972.53	1385988.33	0.10	Метод спутниковых геодезических измерений (определений)
333	375972.69	1385988.58	0.10	Метод спутниковых геодезических измерений (определений)
334	375972.43	1385988.74	0.10	Метод спутниковых геодезических измерений (определений)
335	375972.27	1385988.49	0.10	Метод спутниковых геодезических измерений (определений)
332	375972.53	1385988.33	0.10	Метод спутниковых геодезических измерений (определений)
1(82)				
336	375948.68	1386007.11	0.10	Метод спутниковых геодезических измерений (определений)
337	375948.84	1386007.36	0.10	Метод спутниковых геодезических измерений (определений)
338	375948.59	1386007.52	0.10	Метод спутниковых геодезических измерений (определений)
339	375948.43	1386007.27	0.10	Метод спутниковых геодезических измерений (определений)
336	375948.68	1386007.11	0.10	Метод спутниковых геодезических измерений (определений)
1(83)				
340	375918.55	1386030.59	0.10	Метод спутниковых геодезических измерений (определений)
341	375918.71	1386030.84	0.10	Метод спутниковых геодезических измерений (определений)
342	375918.46	1386031.00	0.10	Метод спутниковых геодезических измерений (определений)
343	375918.30	1386030.75	0.10	Метод спутниковых геодезических измерений (определений)
340	375918.55	1386030.59	0.10	Метод спутниковых геодезических измерений (определений)
1(84)				
344	375873.36	1386057.45	0.10	Метод спутниковых геодезических измерений (определений)
345	375873.06	1386057.49	0.10	Метод спутниковых геодезических измерений (определений)
346	375873.02	1386057.20	0.10	Метод спутниковых геодезических измерений (определений)
347	375873.32	1386057.16	0.10	Метод спутниковых геодезических измерений (определений)
344	375873.36	1386057.45	0.10	Метод спутниковых геодезических измерений (определений)
1(85)				
348	375828.00	1386064.19	0.10	Метод спутниковых геодезических измерений (определений)
349	375827.70	1386064.23	0.10	Метод спутниковых геодезических измерений (определений)
350	375827.66	1386063.93	0.10	Метод спутниковых геодезических измерений (определений)
351	375827.96	1386063.90	0.10	Метод спутниковых геодезических измерений (определений)
348	375828.00	1386064.19	0.10	Метод спутниковых геодезических измерений (определений)
1(86)				
352	375885.86	1386056.42	0.10	Метод спутниковых геодезических измерений (определений)
353	375886.04	1386056.66	0.10	Метод спутниковых геодезических измерений (определений)
354	375884.33	1386057.94	0.10	Метод спутниковых геодезических измерений (определений)
355	375884.17	1386057.69	0.10	Метод спутниковых геодезических измерений (определений)
352	375885.86	1386056.42	0.10	Метод спутниковых геодезических измерений (определений)
1(87)				
356	375787.22	1386069.19	0.10	Метод спутниковых геодезических измерений (определений)

357	375786.93	1386069.23	0.10	Метод спутниковых геодезических измерений (определений)
358	375786.89	1386068.93	0.10	Метод спутниковых геодезических измерений (определений)
359	375787.19	1386068.90	0.10	Метод спутниковых геодезических измерений (определений)
356	375787.22	1386069.19	0.10	Метод спутниковых геодезических измерений (определений)
1(88)				
360	375748.32	1386074.10	0.10	Метод спутниковых геодезических измерений (определений)
361	375748.33	1386074.40	0.10	Метод спутниковых геодезических измерений (определений)
362	375744.57	1386074.70	0.10	Метод спутниковых геодезических измерений (определений)
363	375744.56	1386074.40	0.10	Метод спутниковых геодезических измерений (определений)
360	375748.32	1386074.10	0.10	Метод спутниковых геодезических измерений (определений)
1(89)				
364	376048.23	1385923.59	0.10	Метод спутниковых геодезических измерений (определений)
365	376048.01	1385923.80	0.10	Метод спутниковых геодезических измерений (определений)
366	376047.80	1385923.58	0.10	Метод спутниковых геодезических измерений (определений)
367	376048.02	1385923.38	0.10	Метод спутниковых геодезических измерений (определений)
364	376048.23	1385923.59	0.10	Метод спутниковых геодезических измерений (определений)
1(90)				
368	376088.82	1385874.62	0.10	Метод спутниковых геодезических измерений (определений)
369	376088.58	1385874.45	0.10	Метод спутниковых геодезических измерений (определений)
370	376088.74	1385874.20	0.10	Метод спутниковых геодезических измерений (определений)
371	376088.99	1385874.37	0.10	Метод спутниковых геодезических измерений (определений)
368	376088.82	1385874.62	0.10	Метод спутниковых геодезических измерений (определений)
1(91)				
372	376068.87	1385901.01	0.10	Метод спутниковых геодезических измерений (определений)
373	376069.02	1385900.75	0.10	Метод спутниковых геодезических измерений (определений)
374	376071.10	1385901.82	0.10	Метод спутниковых геодезических измерений (определений)
375	376070.95	1385902.08	0.10	Метод спутниковых геодезических измерений (определений)
372	376068.87	1385901.01	0.10	Метод спутниковых геодезических измерений (определений)
1(92)				
376	376104.40	1385850.23	0.10	Метод спутниковых геодезических измерений (определений)
377	376104.16	1385850.04	0.10	Метод спутниковых геодезических измерений (определений)
378	376105.97	1385847.77	0.10	Метод спутниковых геодезических измерений (определений)
379	376106.20	1385847.96	0.10	Метод спутниковых геодезических измерений (определений)
376	376104.40	1385850.23	0.10	Метод спутниковых геодезических измерений (определений)
1(93)				
380	376110.43	1385898.09	0.10	Метод спутниковых геодезических измерений (определений)
381	376110.55	1385898.36	0.10	Метод спутниковых геодезических измерений (определений)
382	376109.35	1385898.85	0.10	Метод спутниковых геодезических измерений (определений)
383	376109.23	1385898.58	0.10	Метод спутниковых геодезических измерений (определений)
380	376110.43	1385898.09	0.10	Метод спутниковых геодезических измерений (определений)
1(94)				
384	376160.70	1385894.07	0.10	Метод спутниковых геодезических измерений (определений)
385	376160.97	1385894.18	0.10	Метод спутниковых геодезических измерений (определений)
386	376159.78	1385896.58	0.10	Метод спутниковых геодезических измерений (определений)
387	376159.50	1385896.46	0.10	Метод спутниковых геодезических измерений (определений)
384	376160.70	1385894.07	0.10	Метод спутниковых геодезических измерений (определений)
1(95)				
388	376171.28	1385914.33	0.10	Метод спутниковых геодезических измерений (определений)
389	376171.55	1385914.21	0.10	Метод спутниковых геодезических измерений (определений)
390	376172.53	1385916.44	0.10	Метод спутниковых геодезических измерений (определений)
391	376172.26	1385916.56	0.10	Метод спутниковых геодезических измерений (определений)
388	376171.28	1385914.33	0.10	Метод спутниковых геодезических измерений (определений)
1(96)				
392	376279.96	1386375.74	0.10	Метод спутниковых геодезических измерений (определений)
393	376279.71	1386375.58	0.10	Метод спутниковых геодезических измерений (определений)

394	376279.88	1386375.33	0.10	Метод спутниковых геодезических измерений (определений)
395	376280.13	1386375.49	0.10	Метод спутниковых геодезических измерений (определений)
392	376279.96	1386375.74	0.10	Метод спутниковых геодезических измерений (определений)
1(97)				
396	376293.81	1386359.13	0.10	Метод спутниковых геодезических измерений (определений)
397	376293.56	1386358.97	0.10	Метод спутниковых геодезических измерений (определений)
398	376293.72	1386358.72	0.10	Метод спутниковых геодезических измерений (определений)
399	376293.97	1386358.88	0.10	Метод спутниковых геодезических измерений (определений)
396	376293.81	1386359.13	0.10	Метод спутниковых геодезических измерений (определений)
1(98)				
400	376311.37	1386334.30	0.10	Метод спутниковых геодезических измерений (определений)
401	376311.12	1386334.13	0.10	Метод спутниковых геодезических измерений (определений)
402	376311.29	1386333.88	0.10	Метод спутниковых геодезических измерений (определений)
403	376311.54	1386334.05	0.10	Метод спутниковых геодезических измерений (определений)
400	376311.37	1386334.30	0.10	Метод спутниковых геодезических измерений (определений)
1(99)				
404	376376.43	1386329.78	0.10	Метод спутниковых геодезических измерений (определений)
405	376376.18	1386329.62	0.10	Метод спутниковых геодезических измерений (определений)
406	376376.34	1386329.37	0.10	Метод спутниковых геодезических измерений (определений)
407	376376.59	1386329.53	0.10	Метод спутниковых геодезических измерений (определений)
404	376376.43	1386329.78	0.10	Метод спутниковых геодезических измерений (определений)
1(100)				
408	376330.66	1386311.86	0.10	Метод спутниковых геодезических измерений (определений)
409	376330.42	1386311.68	0.10	Метод спутниковых геодезических измерений (определений)
410	376333.29	1386307.89	0.10	Метод спутниковых геодезических измерений (определений)
411	376333.52	1386308.08	0.10	Метод спутниковых геодезических измерений (определений)
408	376330.66	1386311.86	0.10	Метод спутниковых геодезических измерений (определений)
1(101)				
412	376335.78	1386306.47	0.10	Метод спутниковых геодезических измерений (определений)
413	376334.38	1386305.94	0.10	Метод спутниковых геодезических измерений (определений)
414	376335.09	1386304.06	0.10	Метод спутниковых геодезических измерений (определений)
415	376336.50	1386304.59	0.10	Метод спутниковых геодезических измерений (определений)
412	376335.78	1386306.47	0.10	Метод спутниковых геодезических измерений (определений)
1(102)				
416	376337.70	1386298.37	0.10	Метод спутниковых геодезических измерений (определений)
417	376337.98	1386298.49	0.10	Метод спутниковых геодезических измерений (определений)
418	376337.07	1386300.68	0.10	Метод спутниковых геодезических измерений (определений)
419	376339.25	1386301.58	0.10	Метод спутниковых геодезических измерений (определений)
420	376339.14	1386301.86	0.10	Метод спутниковых геодезических измерений (определений)
421	376336.67	1386300.85	0.10	Метод спутниковых геодезических измерений (определений)
416	376337.70	1386298.37	0.10	Метод спутниковых геодезических измерений (определений)
1(103)				
422	376430.43	1386318.46	0.10	Метод спутниковых геодезических измерений (определений)
423	376430.57	1386318.20	0.10	Метод спутниковых геодезических измерений (определений)
424	376430.83	1386318.34	0.10	Метод спутниковых геодезических измерений (определений)
425	376430.69	1386318.60	0.10	Метод спутниковых геодезических измерений (определений)
422	376430.43	1386318.46	0.10	Метод спутниковых геодезических измерений (определений)
1(104)				
426	376450.06	1386380.02	0.10	Метод спутниковых геодезических измерений (определений)
427	376449.81	1386379.85	0.10	Метод спутниковых геодезических измерений (определений)
428	376449.97	1386379.60	0.10	Метод спутниковых геодезических измерений (определений)
429	376450.22	1386379.77	0.10	Метод спутниковых геодезических измерений (определений)
426	376450.06	1386380.02	0.10	Метод спутниковых геодезических измерений (определений)
1(105)				
430	376483.58	1386401.07	0.10	Метод спутниковых геодезических измерений (определений)

431	376483.33	1386400.91	0.10	Метод спутниковых геодезических измерений (определений)
432	376483.50	1386400.66	0.10	Метод спутниковых геодезических измерений (определений)
433	376483.75	1386400.82	0.10	Метод спутниковых геодезических измерений (определений)
430	376483.58	1386401.07	0.10	Метод спутниковых геодезических измерений (определений)
1(106)				
434	376515.85	1386421.42	0.10	Метод спутниковых геодезических измерений (определений)
435	376515.60	1386421.25	0.10	Метод спутниковых геодезических измерений (определений)
436	376515.76	1386421.00	0.10	Метод спутниковых геодезических измерений (определений)
437	376516.01	1386421.17	0.10	Метод спутниковых геодезических измерений (определений)
434	376515.85	1386421.42	0.10	Метод спутниковых геодезических измерений (определений)
1(107)				
438	376552.71	1386444.64	0.10	Метод спутниковых геодезических измерений (определений)
439	376552.46	1386444.48	0.10	Метод спутниковых геодезических измерений (определений)
440	376552.62	1386444.23	0.10	Метод спутниковых геодезических измерений (определений)
441	376552.87	1386444.39	0.10	Метод спутниковых геодезических измерений (определений)
438	376552.71	1386444.64	0.10	Метод спутниковых геодезических измерений (определений)
1(108)				
442	376587.71	1386467.04	0.10	Метод спутниковых геодезических измерений (определений)
443	376587.46	1386466.88	0.10	Метод спутниковых геодезических измерений (определений)
444	376587.62	1386466.63	0.10	Метод спутниковых геодезических измерений (определений)
445	376587.87	1386466.79	0.10	Метод спутниковых геодезических измерений (определений)
442	376587.71	1386467.04	0.10	Метод спутниковых геодезических измерений (определений)
1(109)				
446	376621.60	1386488.17	0.10	Метод спутниковых геодезических измерений (определений)
447	376621.35	1386488.00	0.10	Метод спутниковых геодезических измерений (определений)
448	376621.51	1386487.75	0.10	Метод спутниковых геодезических измерений (определений)
449	376621.76	1386487.92	0.10	Метод спутниковых геодезических измерений (определений)
446	376621.60	1386488.17	0.10	Метод спутниковых геодезических измерений (определений)
1(110)				
450	376652.17	1386507.61	0.10	Метод спутниковых геодезических измерений (определений)
451	376652.34	1386507.36	0.10	Метод спутниковых геодезических измерений (определений)
452	376654.65	1386508.77	0.10	Метод спутниковых геодезических измерений (определений)
453	376654.49	1386509.02	0.10	Метод спутниковых геодезических измерений (определений)
450	376652.17	1386507.61	0.10	Метод спутниковых геодезических измерений (определений)
1(111)				
454	376414.43	1386354.81	0.10	Метод спутниковых геодезических измерений (определений)
455	376414.68	1386354.98	0.10	Метод спутниковых геодезических измерений (определений)
456	376413.05	1386357.27	0.10	Метод спутниковых геодезических измерений (определений)
457	376412.80	1386357.10	0.10	Метод спутниковых геодезических измерений (определений)
454	376414.43	1386354.81	0.10	Метод спутниковых геодезических измерений (определений)
1(112)				
458	376318.17	1386281.69	0.10	Метод спутниковых геодезических измерений (определений)
459	376318.20	1386281.99	0.10	Метод спутниковых геодезических измерений (определений)
460	376315.46	1386282.39	0.10	Метод спутниковых геодезических измерений (определений)
461	376315.43	1386282.09	0.10	Метод спутниковых геодезических измерений (определений)
458	376318.17	1386281.69	0.10	Метод спутниковых геодезических измерений (определений)
1(113)				
462	376302.27	1386313.88	0.10	Метод спутниковых геодезических измерений (определений)
463	376302.40	1386313.61	0.10	Метод спутниковых геодезических измерений (определений)
464	376302.67	1386313.74	0.10	Метод спутниковых геодезических измерений (определений)
465	376302.54	1386314.01	0.10	Метод спутниковых геодезических измерений (определений)
462	376302.27	1386313.88	0.10	Метод спутниковых геодезических измерений (определений)
1(114)				
466	376288.03	1386353.35	0.10	Метод спутниковых геодезических измерений (определений)
467	376288.14	1386353.07	0.10	Метод спутниковых геодезических измерений (определений)

468	376288.42	1386353.19	0.10	Метод спутниковых геодезических измерений (определений)
469	376288.30	1386353.47	0.10	Метод спутниковых геодезических измерений (определений)
466	376288.03	1386353.35	0.10	Метод спутниковых геодезических измерений (определений)
1(115)				
470	376351.89	1386256.73	0.10	Метод спутниковых геодезических измерений (определений)
471	376351.79	1386257.01	0.10	Метод спутниковых геодезических измерений (определений)
472	376351.51	1386256.91	0.10	Метод спутниковых геодезических измерений (определений)
473	376351.61	1386256.63	0.10	Метод спутниковых геодезических измерений (определений)
470	376351.89	1386256.73	0.10	Метод спутниковых геодезических измерений (определений)
1(116)				
474	376365.85	1386213.81	0.10	Метод спутниковых геодезических измерений (определений)
475	376366.13	1386213.92	0.10	Метод спутниковых геодезических измерений (определений)
476	376366.02	1386214.20	0.10	Метод спутниковых геодезических измерений (определений)
477	376365.74	1386214.09	0.10	Метод спутниковых геодезических измерений (определений)
474	376365.85	1386213.81	0.10	Метод спутниковых геодезических измерений (определений)
1(117)				
478	376380.95	1386167.66	0.10	Метод спутниковых геодезических измерений (определений)
479	376381.24	1386167.76	0.10	Метод спутниковых геодезических измерений (определений)
480	376381.14	1386168.04	0.10	Метод спутниковых геодезических измерений (определений)
481	376380.85	1386167.94	0.10	Метод спутниковых геодезических измерений (определений)
478	376380.95	1386167.66	0.10	Метод спутниковых геодезических измерений (определений)
1(118)				
482	376404.28	1386174.28	0.10	Метод спутниковых геодезических измерений (определений)
483	376404.57	1386174.36	0.10	Метод спутниковых геодезических измерений (определений)
484	376404.49	1386174.65	0.10	Метод спутниковых геодезических измерений (определений)
485	376404.20	1386174.56	0.10	Метод спутниковых геодезических измерений (определений)
482	376404.28	1386174.28	0.10	Метод спутниковых геодезических измерений (определений)
1(119)				
486	376393.79	1386128.97	0.10	Метод спутниковых геодезических измерений (определений)
487	376394.07	1386129.07	0.10	Метод спутниковых геодезических измерений (определений)
488	376393.97	1386129.35	0.10	Метод спутниковых геодезических измерений (определений)
489	376393.69	1386129.25	0.10	Метод спутниковых геодезических измерений (определений)
486	376393.79	1386128.97	0.10	Метод спутниковых геодезических измерений (определений)
1(120)				
490	376405.66	1386092.80	0.10	Метод спутниковых геодезических измерений (определений)
491	376405.94	1386092.91	0.10	Метод спутниковых геодезических измерений (определений)
492	376405.84	1386093.19	0.10	Метод спутниковых геодезических измерений (определений)
493	376405.56	1386093.08	0.10	Метод спутниковых геодезических измерений (определений)
490	376405.66	1386092.80	0.10	Метод спутниковых геодезических измерений (определений)
1(121)				
494	376448.03	1386029.12	0.10	Метод спутниковых геодезических измерений (определений)
495	376448.31	1386029.21	0.10	Метод спутниковых геодезических измерений (определений)
496	376448.22	1386029.50	0.10	Метод спутниковых геодезических измерений (определений)
497	376447.93	1386029.40	0.10	Метод спутниковых геодезических измерений (определений)
494	376448.03	1386029.12	0.10	Метод спутниковых геодезических измерений (определений)
1(122)				
498	376473.98	1386037.10	0.10	Метод спутниковых геодезических измерений (определений)
499	376474.26	1386037.20	0.10	Метод спутниковых геодезических измерений (определений)
500	376474.17	1386037.48	0.10	Метод спутниковых геодезических измерений (определений)
501	376473.88	1386037.39	0.10	Метод спутниковых геодезических измерений (определений)
498	376473.98	1386037.10	0.10	Метод спутниковых геодезических измерений (определений)
1(123)				
502	376502.42	1386046.04	0.10	Метод спутниковых геодезических измерений (определений)
503	376502.70	1386046.14	0.10	Метод спутниковых геодезических измерений (определений)
504	376502.61	1386046.42	0.10	Метод спутниковых геодезических измерений (определений)

505	376502.32	1386046.33	0.10	Метод спутниковых геодезических измерений (определений)
502	376502.42	1386046.04	0.10	Метод спутниковых геодезических измерений (определений)
1(124)				
506	376530.22	1386054.32	0.10	Метод спутниковых геодезических измерений (определений)
507	376530.51	1386054.40	0.10	Метод спутниковых геодезических измерений (определений)
508	376530.42	1386054.69	0.10	Метод спутниковых геодезических измерений (определений)
509	376530.14	1386054.61	0.10	Метод спутниковых геодезических измерений (определений)
506	376530.22	1386054.32	0.10	Метод спутниковых геодезических измерений (определений)
1(125)				
510	376539.02	1386027.27	0.10	Метод спутниковых геодезических измерений (определений)
511	376539.30	1386027.36	0.10	Метод спутниковых геодезических измерений (определений)
512	376539.21	1386027.65	0.10	Метод спутниковых геодезических измерений (определений)
513	376538.92	1386027.55	0.10	Метод спутниковых геодезических измерений (определений)
510	376539.02	1386027.27	0.10	Метод спутниковых геодезических измерений (определений)
1(126)				
514	376568.27	1386035.62	0.10	Метод спутниковых геодезических измерений (определений)
515	376568.55	1386035.72	0.10	Метод спутниковых геодезических измерений (определений)
516	376568.45	1386036.01	0.10	Метод спутниковых геодезических измерений (определений)
517	376568.17	1386035.91	0.10	Метод спутниковых геодезических измерений (определений)
514	376568.27	1386035.62	0.10	Метод спутниковых геодезических измерений (определений)
1(127)				
518	376589.12	1386045.25	0.10	Метод спутниковых геодезических измерений (определений)
519	376589.26	1386044.98	0.10	Метод спутниковых геодезических измерений (определений)
520	376589.52	1386045.12	0.10	Метод спутниковых геодезических измерений (определений)
521	376589.39	1386045.39	0.10	Метод спутниковых геодезических измерений (определений)
518	376589.12	1386045.25	0.10	Метод спутниковых геодезических измерений (определений)
1(128)				
522	376579.51	1386075.46	0.10	Метод спутниковых геодезических измерений (определений)
523	376579.79	1386075.57	0.10	Метод спутниковых геодезических измерений (определений)
524	376579.68	1386075.85	0.10	Метод спутниковых геодезических измерений (определений)
525	376579.40	1386075.74	0.10	Метод спутниковых геодезических измерений (определений)
522	376579.51	1386075.46	0.10	Метод спутниковых геодезических измерений (определений)
1(129)				
526	376564.77	1386122.59	0.10	Метод спутниковых геодезических измерений (определений)
527	376565.05	1386122.70	0.10	Метод спутниковых геодезических измерений (определений)
528	376564.95	1386122.98	0.10	Метод спутниковых геодезических измерений (определений)
529	376564.67	1386122.88	0.10	Метод спутниковых геодезических измерений (определений)
526	376564.77	1386122.59	0.10	Метод спутниковых геодезических измерений (определений)
1(130)				
530	376538.97	1386111.72	0.10	Метод спутниковых геодезических измерений (определений)
531	376539.11	1386111.45	0.10	Метод спутниковых геодезических измерений (определений)
532	376539.38	1386111.58	0.10	Метод спутниковых геодезических измерений (определений)
533	376539.24	1386111.85	0.10	Метод спутниковых геодезических измерений (определений)
530	376538.97	1386111.72	0.10	Метод спутниковых геодезических измерений (определений)
1(131)				
534	376599.24	1386139.82	0.10	Метод спутниковых геодезических измерений (определений)
535	376599.37	1386139.55	0.10	Метод спутниковых геодезических измерений (определений)
536	376599.64	1386139.69	0.10	Метод спутниковых геодезических измерений (определений)
537	376599.51	1386139.96	0.10	Метод спутниковых геодезических измерений (определений)
534	376599.24	1386139.82	0.10	Метод спутниковых геодезических измерений (определений)
1(132)				
538	376633.39	1386157.48	0.10	Метод спутниковых геодезических измерений (определений)
539	376633.53	1386157.21	0.10	Метод спутниковых геодезических измерений (определений)
540	376633.80	1386157.34	0.10	Метод спутниковых геодезических измерений (определений)
541	376633.66	1386157.61	0.10	Метод спутниковых геодезических измерений (определений)

538	376633.39	1386157.48	0.10	Метод спутниковых геодезических измерений (определений)
1(133)				
542	376418.77	1386054.46	0.10	Метод спутниковых геодезических измерений (определений)
543	376418.47	1386054.40	0.10	Метод спутниковых геодезических измерений (определений)
544	376419.15	1386051.61	0.10	Метод спутниковых геодезических измерений (определений)
545	376419.44	1386051.67	0.10	Метод спутниковых геодезических измерений (определений)
542	376418.77	1386054.46	0.10	Метод спутниковых геодезических измерений (определений)
1(134)				
546	376426.54	1386022.78	0.10	Метод спутниковых геодезических измерений (определений)
547	376426.62	1386022.49	0.10	Метод спутниковых геодезических измерений (определений)
548	376432.67	1386024.39	0.10	Метод спутниковых геодезических измерений (определений)
549	376432.58	1386024.68	0.10	Метод спутниковых геодезических измерений (определений)
546	376426.54	1386022.78	0.10	Метод спутниковых геодезических измерений (определений)
1(135)				
550	376325.35	1386254.07	0.10	Метод спутниковых геодезических измерений (определений)
551	376325.25	1386254.36	0.10	Метод спутниковых геодезических измерений (определений)
552	376324.97	1386254.25	0.10	Метод спутниковых геодезических измерений (определений)
553	376325.07	1386253.97	0.10	Метод спутниковых геодезических измерений (определений)
550	376325.35	1386254.07	0.10	Метод спутниковых геодезических измерений (определений)
1(136)				
554	376334.34	1386226.90	0.10	Метод спутниковых геодезических измерений (определений)
555	376334.24	1386227.18	0.10	Метод спутниковых геодезических измерений (определений)
556	376333.96	1386227.08	0.10	Метод спутниковых геодезических измерений (определений)
557	376334.06	1386226.79	0.10	Метод спутниковых геодезических измерений (определений)
554	376334.34	1386226.90	0.10	Метод спутниковых геодезических измерений (определений)
1(137)				
558	376346.41	1386190.37	0.10	Метод спутниковых геодезических измерений (определений)
559	376346.30	1386190.65	0.10	Метод спутниковых геодезических измерений (определений)
560	376346.02	1386190.55	0.10	Метод спутниковых геодезических измерений (определений)
561	376346.12	1386190.26	0.10	Метод спутниковых геодезических измерений (определений)
558	376346.41	1386190.37	0.10	Метод спутниковых геодезических измерений (определений)
1(138)				
562	376360.37	1386147.81	0.10	Метод спутниковых геодезических измерений (определений)
563	376360.27	1386148.09	0.10	Метод спутниковых геодезических измерений (определений)
564	376359.99	1386147.99	0.10	Метод спутниковых геодезических измерений (определений)
565	376360.09	1386147.71	0.10	Метод спутниковых геодезических измерений (определений)
562	376360.37	1386147.81	0.10	Метод спутниковых геодезических измерений (определений)
1(139)				
566	376374.87	1386102.99	0.10	Метод спутниковых геодезических измерений (определений)
567	376374.77	1386103.27	0.10	Метод спутниковых геодезических измерений (определений)
568	376374.48	1386103.17	0.10	Метод спутниковых геодезических измерений (определений)
569	376374.59	1386102.89	0.10	Метод спутниковых геодезических измерений (определений)
566	376374.87	1386102.99	0.10	Метод спутниковых геодезических измерений (определений)
1(140)				
570	376390.20	1386056.53	0.10	Метод спутниковых геодезических измерений (определений)
571	376390.10	1386056.82	0.10	Метод спутниковых геодезических измерений (определений)
572	376389.81	1386056.71	0.10	Метод спутниковых геодезических измерений (определений)
573	376389.92	1386056.43	0.10	Метод спутниковых геодезических измерений (определений)
570	376390.20	1386056.53	0.10	Метод спутниковых геодезических измерений (определений)
1(141)				
574	376403.12	1386016.38	0.10	Метод спутниковых геодезических измерений (определений)
575	376403.01	1386016.66	0.10	Метод спутниковых геодезических измерений (определений)
576	376402.73	1386016.56	0.10	Метод спутниковых геодезических измерений (определений)
577	376402.83	1386016.28	0.10	Метод спутниковых геодезических измерений (определений)
574	376403.12	1386016.38	0.10	Метод спутниковых геодезических измерений (определений)

1(142)				
578	376414.80	1385981.70	0.10	Метод спутниковых геодезических измерений (определений)
579	376414.70	1385981.98	0.10	Метод спутниковых геодезических измерений (определений)
580	376414.42	1385981.88	0.10	Метод спутниковых геодезических измерений (определений)
581	376414.52	1385981.60	0.10	Метод спутниковых геодезических измерений (определений)
578	376414.80	1385981.70	0.10	Метод спутниковых геодезических измерений (определений)
1(143)				
582	376427.41	1385943.05	0.10	Метод спутниковых геодезических измерений (определений)
583	376427.31	1385943.33	0.10	Метод спутниковых геодезических измерений (определений)
584	376427.03	1385943.23	0.10	Метод спутниковых геодезических измерений (определений)
585	376427.13	1385942.95	0.10	Метод спутниковых геодезических измерений (определений)
582	376427.41	1385943.05	0.10	Метод спутниковых геодезических измерений (определений)
1(144)				
586	376452.33	1385862.60	0.10	Метод спутниковых геодезических измерений (определений)
587	376452.22	1385862.88	0.10	Метод спутниковых геодезических измерений (определений)
588	376451.94	1385862.77	0.10	Метод спутниковых геодезических измерений (определений)
589	376452.05	1385862.49	0.10	Метод спутниковых геодезических измерений (определений)
586	376452.33	1385862.60	0.10	Метод спутниковых геодезических измерений (определений)
1(145)				
590	376462.13	1385829.77	0.10	Метод спутниковых геодезических измерений (определений)
591	376462.03	1385830.05	0.10	Метод спутниковых геодезических измерений (определений)
592	376461.75	1385829.95	0.10	Метод спутниковых геодезических измерений (определений)
593	376461.85	1385829.66	0.10	Метод спутниковых геодезических измерений (определений)
590	376462.13	1385829.77	0.10	Метод спутниковых геодезических измерений (определений)
1(146)				
594	376478.07	1385778.55	0.10	Метод спутниковых геодезических измерений (определений)
595	376477.97	1385778.83	0.10	Метод спутниковых геодезических измерений (определений)
596	376477.68	1385778.72	0.10	Метод спутниковых геодезических измерений (определений)
597	376477.79	1385778.44	0.10	Метод спутниковых геодезических измерений (определений)
594	376478.07	1385778.55	0.10	Метод спутниковых геодезических измерений (определений)
1(147)				
598	376489.88	1385738.83	0.10	Метод спутниковых геодезических измерений (определений)
599	376489.77	1385739.11	0.10	Метод спутниковых геодезических измерений (определений)
600	376489.49	1385739.01	0.10	Метод спутниковых геодезических измерений (определений)
601	376489.60	1385738.73	0.10	Метод спутниковых геодезических измерений (определений)
598	376489.88	1385738.83	0.10	Метод спутниковых геодезических измерений (определений)
1(148)				
602	376474.43	1385703.93	0.10	Метод спутниковых геодезических измерений (определений)
603	376474.17	1385703.77	0.10	Метод спутниковых геодезических измерений (определений)
604	376474.33	1385703.52	0.10	Метод спутниковых геодезических измерений (определений)
605	376474.59	1385703.68	0.10	Метод спутниковых геодезических измерений (определений)
602	376474.43	1385703.93	0.10	Метод спутниковых геодезических измерений (определений)
1(149)				
606	376481.28	1385694.45	0.10	Метод спутниковых геодезических измерений (определений)
607	376481.03	1385694.29	0.10	Метод спутниковых геодезических измерений (определений)
608	376481.19	1385694.04	0.10	Метод спутниковых геодезических измерений (определений)
609	376481.44	1385694.20	0.10	Метод спутниковых геодезических измерений (определений)
606	376481.28	1385694.45	0.10	Метод спутниковых геодезических измерений (определений)
1(150)				
610	376446.28	1385680.19	0.10	Метод спутниковых геодезических измерений (определений)
611	376446.05	1385680.00	0.10	Метод спутниковых геодезических измерений (определений)
612	376446.24	1385679.77	0.10	Метод спутниковых геодезических измерений (определений)
613	376446.47	1385679.96	0.10	Метод спутниковых геодезических измерений (определений)
610	376446.28	1385680.19	0.10	Метод спутниковых геодезических измерений (определений)
1(151)				

614	376438.27	1385689.30	0.10	Метод спутниковых геодезических измерений (определений)
615	376438.40	1385689.02	0.10	Метод спутниковых геодезических измерений (определений)
616	376440.57	1385689.95	0.10	Метод спутниковых геодезических измерений (определений)
617	376440.44	1385690.23	0.10	Метод спутниковых геодезических измерений (определений)
614	376438.27	1385689.30	0.10	Метод спутниковых геодезических измерений (определений)
1(152)				
618	376494.99	1385713.75	0.10	Метод спутниковых геодезических измерений (определений)
619	376494.87	1385713.48	0.10	Метод спутниковых геодезических измерений (определений)
620	376497.77	1385712.20	0.10	Метод спутниковых геодезических измерений (определений)
621	376497.89	1385712.47	0.10	Метод спутниковых геодезических измерений (определений)
618	376494.99	1385713.75	0.10	Метод спутниковых геодезических измерений (определений)
1(153)				
622	376436.62	1385905.10	0.10	Метод спутниковых геодезических измерений (определений)
623	376436.77	1385904.84	0.10	Метод спутниковых геодезических измерений (определений)
624	376439.58	1385906.65	0.10	Метод спутниковых геодезических измерений (определений)
625	376439.43	1385906.91	0.10	Метод спутниковых геодезических измерений (определений)
622	376436.62	1385905.10	0.10	Метод спутниковых геодезических измерений (определений)
1(154)				
626	376646.55	1386032.64	0.10	Метод спутниковых геодезических измерений (определений)
627	376646.57	1386032.94	0.10	Метод спутниковых геодезических измерений (определений)
628	376646.27	1386032.96	0.10	Метод спутниковых геодезических измерений (определений)
629	376646.25	1386032.66	0.10	Метод спутниковых геодезических измерений (определений)
626	376646.55	1386032.64	0.10	Метод спутниковых геодезических измерений (определений)
1(155)				
630	376679.08	1386557.63	0.10	Метод спутниковых геодезических измерений (определений)
631	376679.28	1386557.86	0.10	Метод спутниковых геодезических измерений (определений)
632	376677.84	1386561.38	0.10	Метод спутниковых геодезических измерений (определений)
633	376677.55	1386561.45	0.10	Метод спутниковых геодезических измерений (определений)
634	376674.52	1386558.97	0.10	Метод спутниковых геодезических измерений (определений)
635	376674.58	1386558.67	0.10	Метод спутниковых геодезических измерений (определений)
630	376679.08	1386557.63	0.10	Метод спутниковых геодезических измерений (определений)